



# SECRETARIA DE MARINA ARMADA DE MEXICO

## CALENDARIO GRAFICO DE MAREAS

[MENU](#) [MAPA](#)

### ENERO, 2018

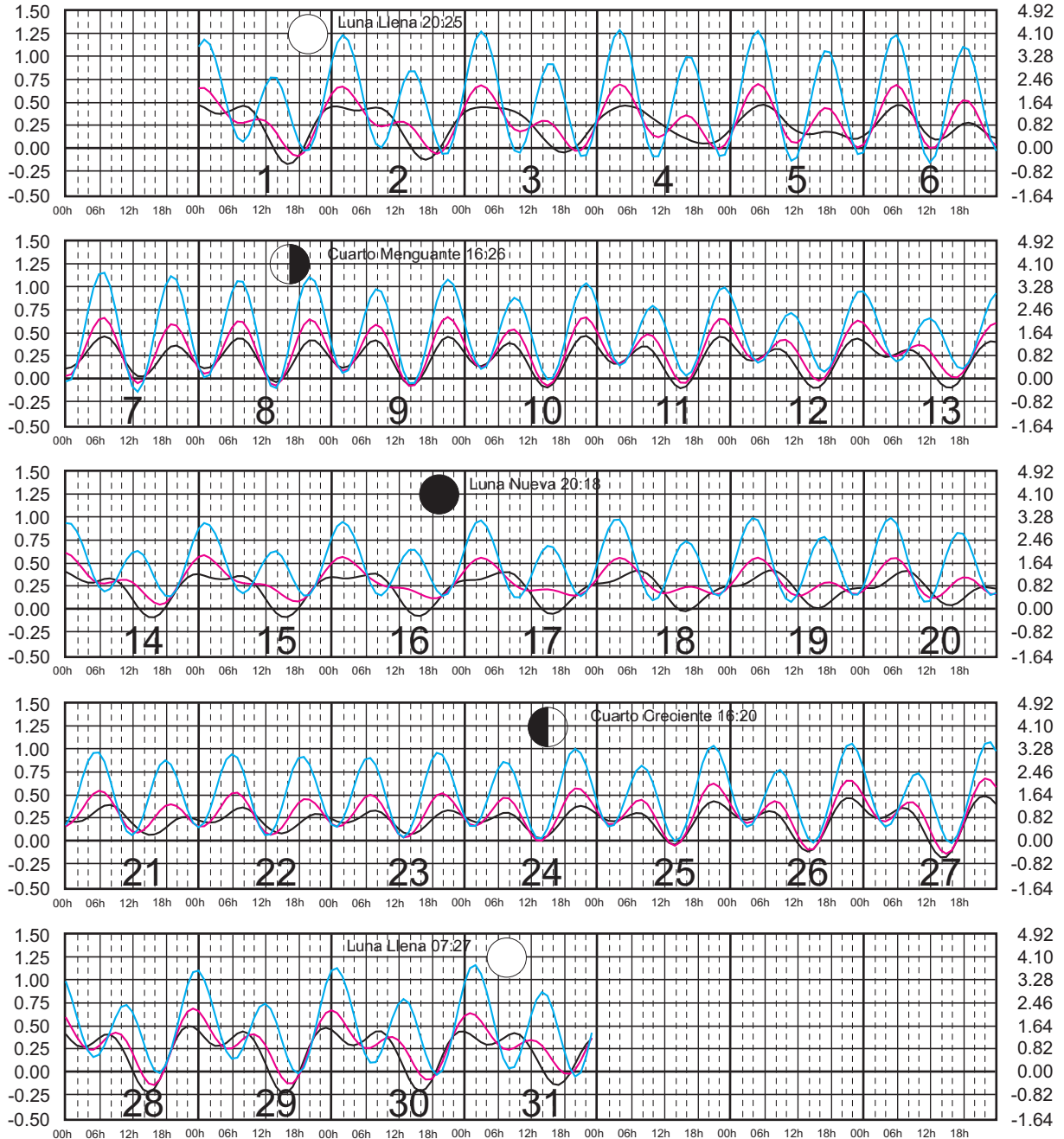
Hora del Meridiano 90°(W)

Plano de Referencia NBMI

ZIHUATANEJO, GRO.  
ACAPULCO, GRO.  
PTO. ÁNGEL, OAX.



METROS DOMINGO LUNES MARTES MIÉRCOLES JUEVES VIERNES SÁBADO PIES





# SECRETARIA DE MARINA ARMADA DE MEXICO

## CALENDARIO GRAFICO DE MAREAS

[MENU](#) [MAPA](#)

### FEBRERO, 2018

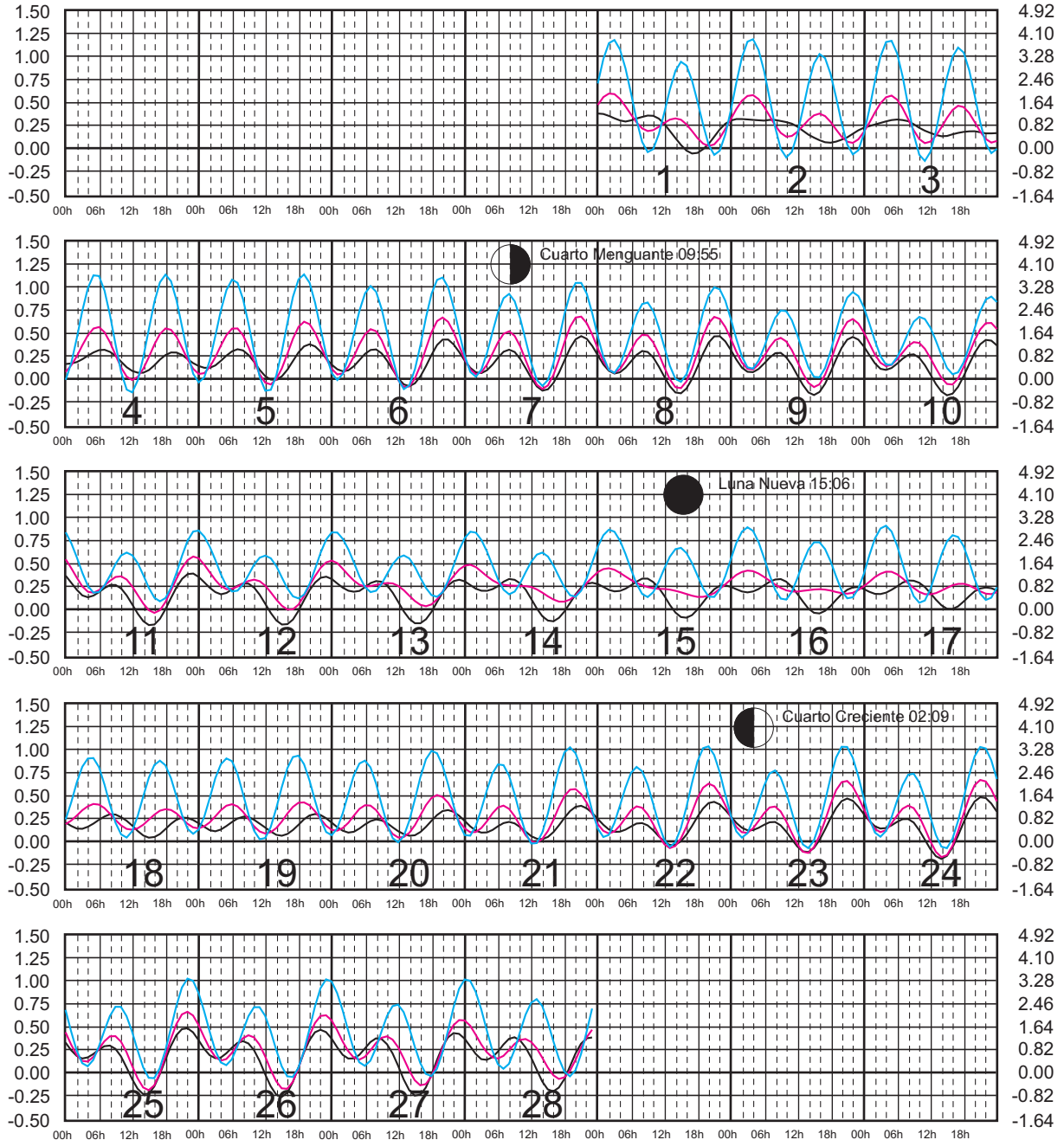
Hora del Meridiano 90°(W)

Plano de Referencia NBMI

ZIHUATANEJO, GRO.  
ACAPULCO, GRO.  
PTO. ÁNGEL, OAX.



METROS DOMINGO LUNES MARTES MIÉRCOLES JUEVES VIERNES SÁBADO PIES





# SECRETARIA DE MARINA ARMADA DE MEXICO

## CALENDARIO GRAFICO DE MAREAS

[MENU](#) [MAPA](#)

### MARZO, 2018

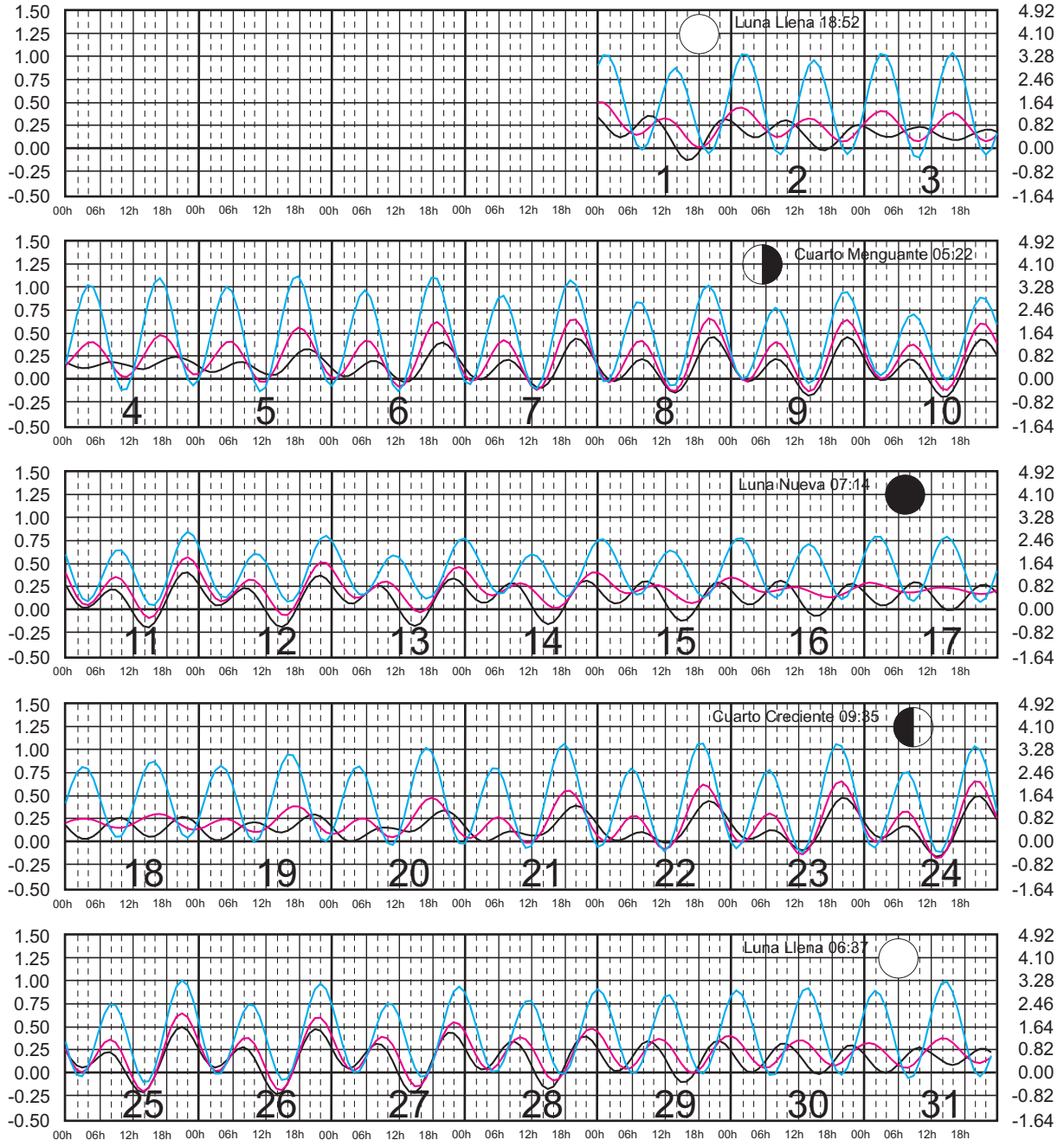
Hora del Meridiano 90°(W)

Plano de Referencia NBMI

ZIHUATANEJO, GRO.  
ACAPULCO, GRO.  
PTO. ÁNGEL, OAX.



METROS DOMINGO LUNES MARTES MIÉRCOLES JUEVES VIERNES SÁBADO PIES





# SECRETARIA DE MARINA ARMADA DE MEXICO

## CALENDARIO GRAFICO DE MAREAS

[MENU](#) [MAPA](#)

### ABRIL, 2018

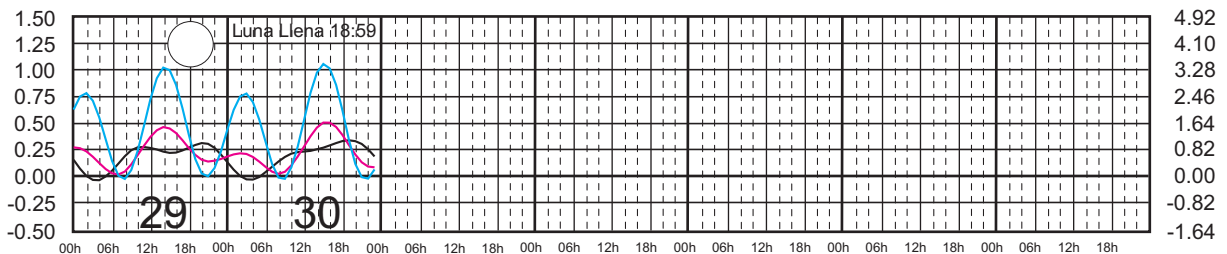
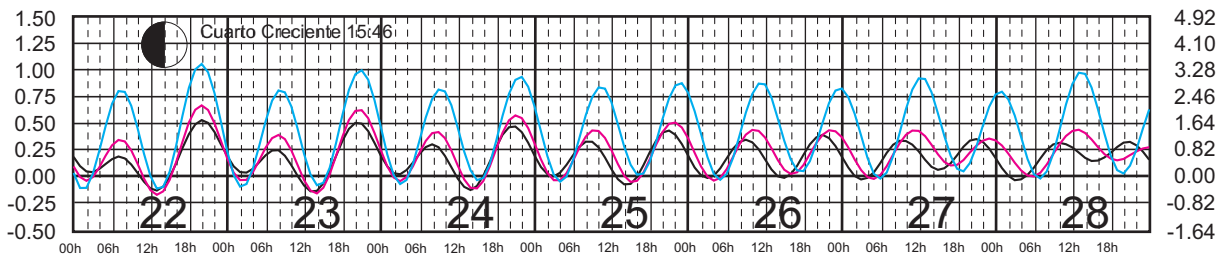
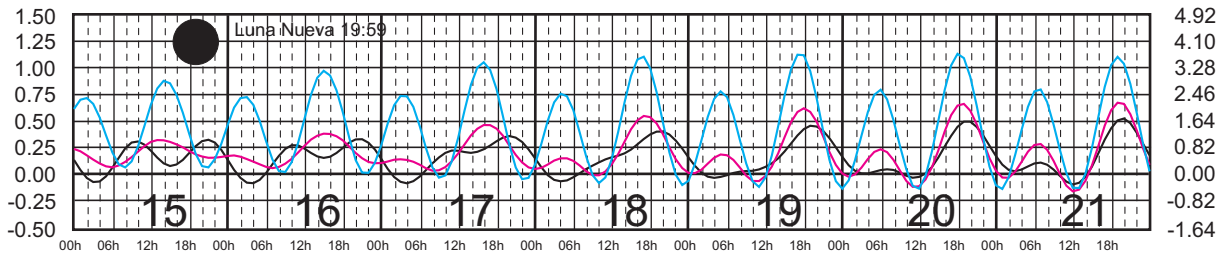
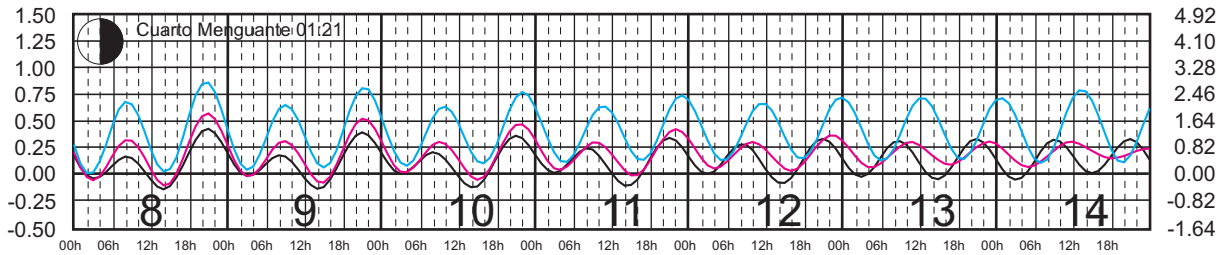
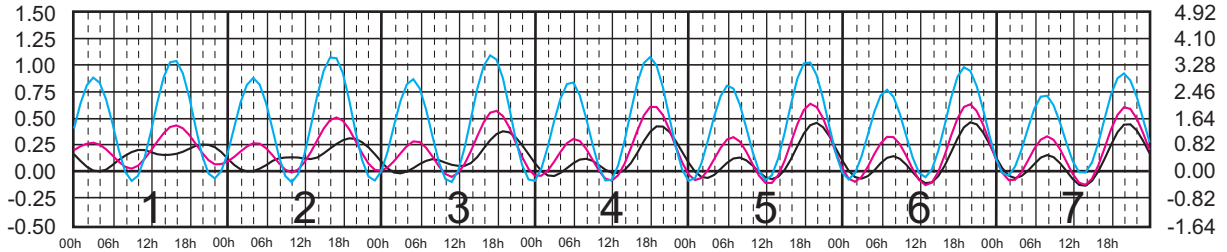
Hora del Meridiano 90°(W)

Plano de Referencia NBMI

ZIHUATANEJO, GRO.  
ACAPULCO, GRO.  
PTO. ÁNGEL, OAX.



METROS DOMINGO LUNES MARTES MIÉRCOLES JUEVES VIERNES SÁBADO PIES





# SECRETARIA DE MARINA ARMADA DE MEXICO

## CALENDARIO GRAFICO DE MAREAS

[MENU](#) [MAPA](#)

### MAYO, 2018

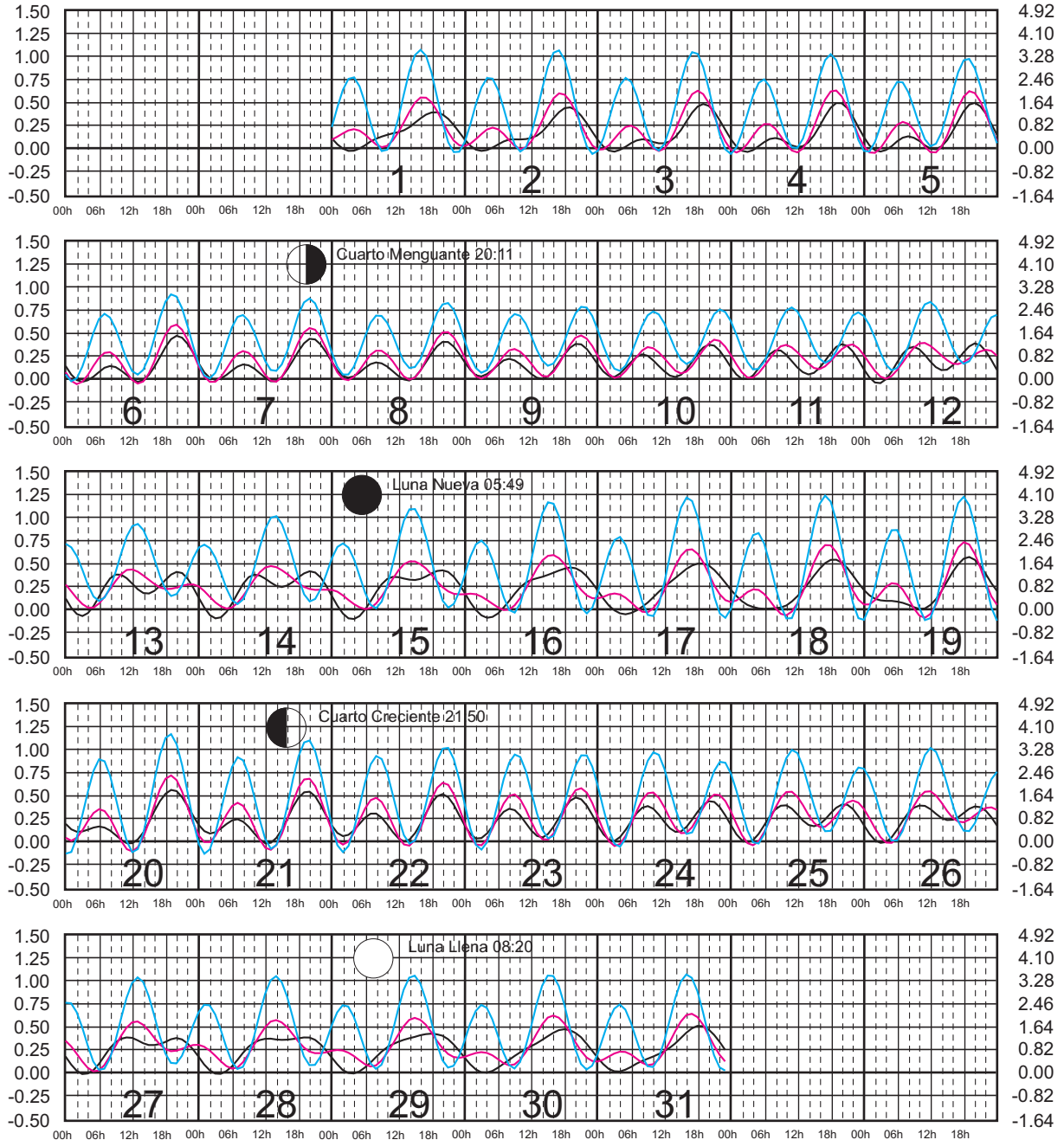
Hora del Meridiano 90°(W)

Plano de Referencia NBMI

ZIHUATANEJO, GRO.  
ACAPULCO, GRO.  
PTO. ÁNGEL, OAX.



METROS DOMINGO LUNES MARTES MIÉRCOLES JUEVES VIERNES SÁBADO PIES





# SECRETARIA DE MARINA ARMADA DE MEXICO

## CALENDARIO GRAFICO DE MAREAS

[MENU](#) [MAPA](#)

### JUNIO, 2017

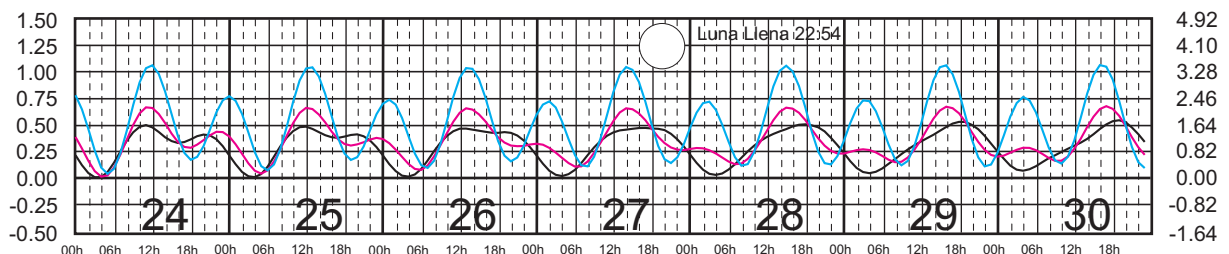
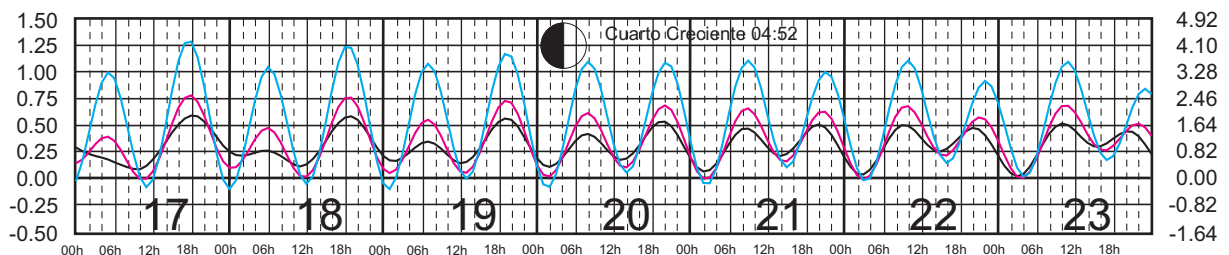
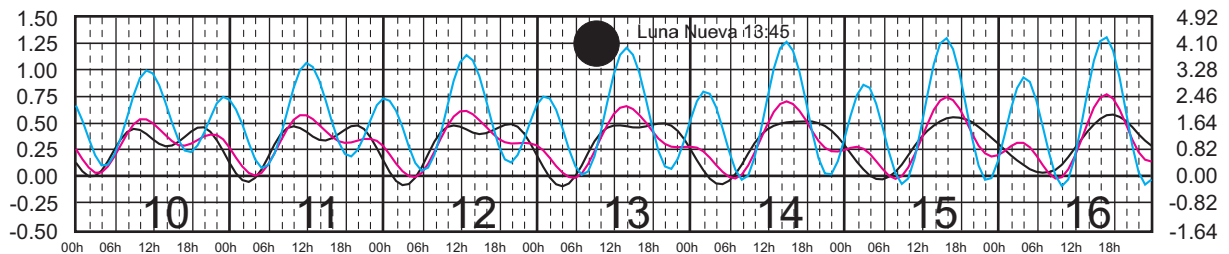
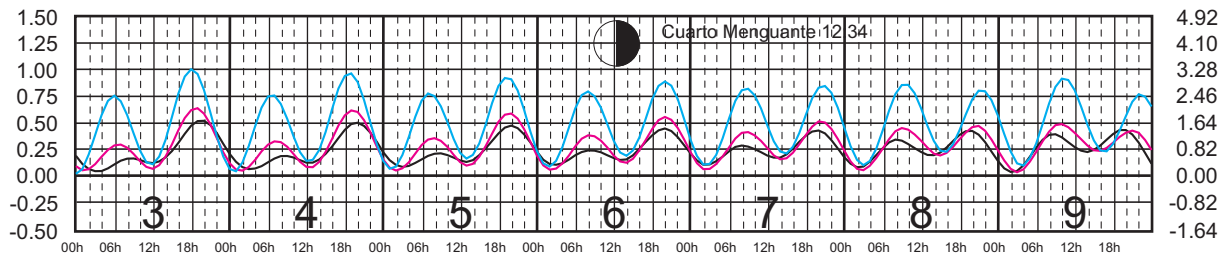
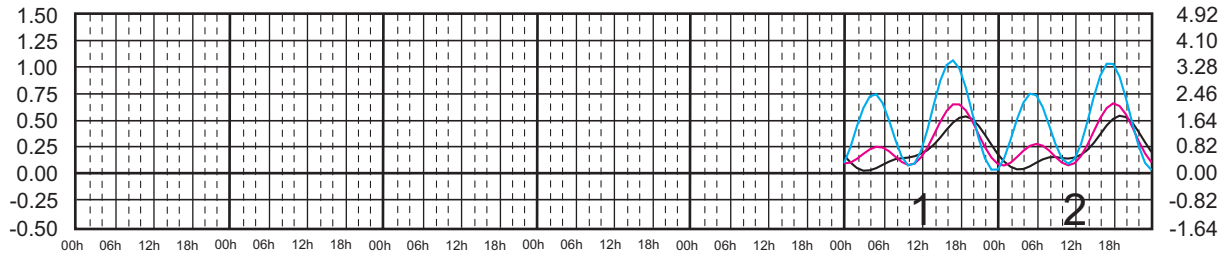
Hora del Meridiano 90°(W)

Plano de Referencia NBMI

ZIHUATANEJO, GRO.  
ACAPULCO, GRO.  
PTO. ÁNGEL, OAX.



METROS DOMINGO LUNES MARTES MIÉRCOLES JUEVES VIERNES SÁBADO PIES





# SECRETARIA DE MARINA ARMADA DE MEXICO

## CALENDARIO GRAFICO DE MAREAS

[MENU](#) [MAPA](#)

### JULIO, 2018

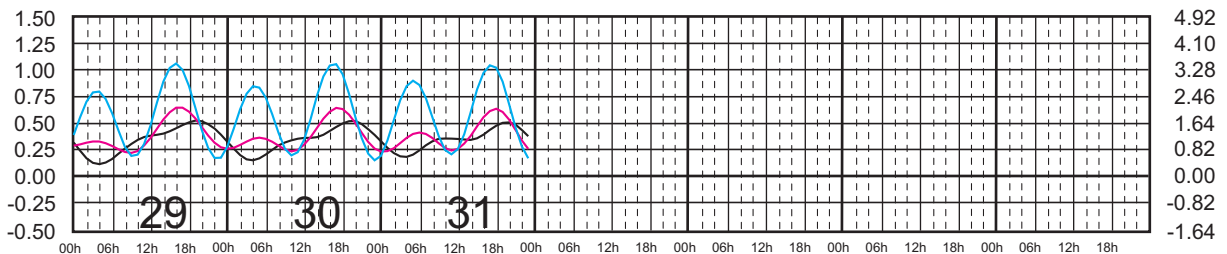
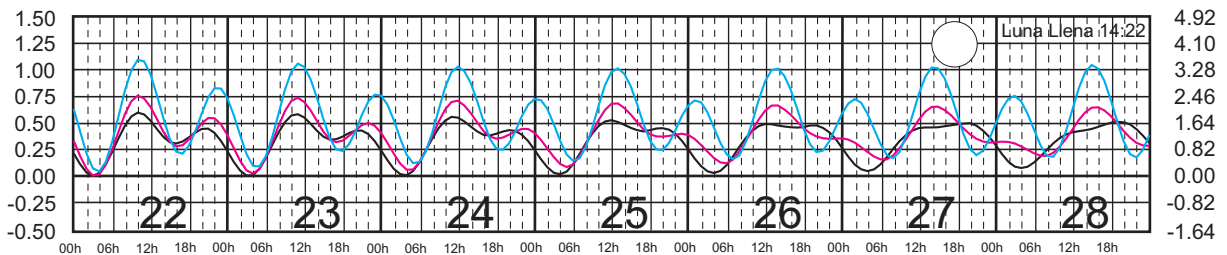
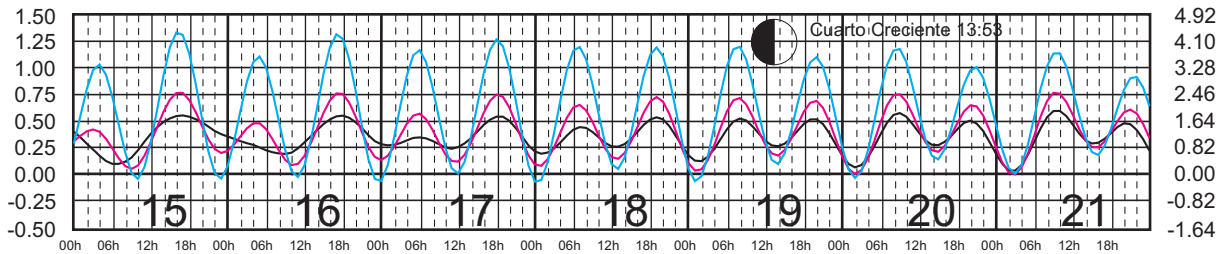
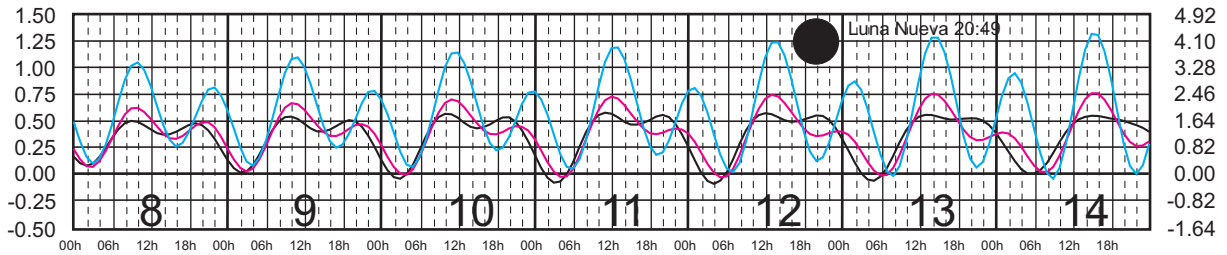
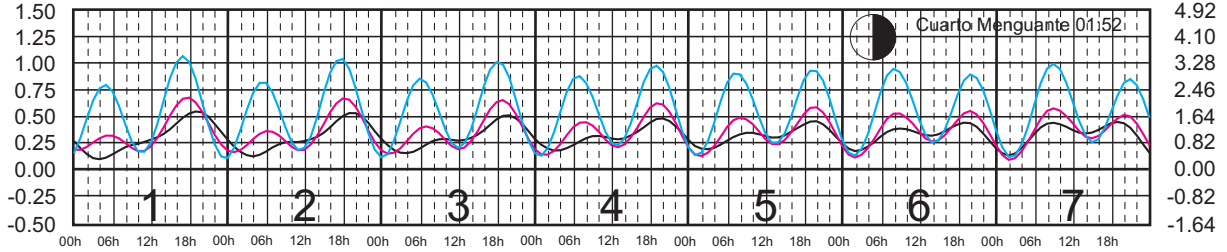
Hora del Meridiano 90°(W)

Plano de Referencia NBMI

ZIHUATANEJO, GRO.  
ACAPULCO, GRO.  
PTO. ÁNGEL, OAX.



METROS DOMINGO LUNES MARTES MIÉRCOLES JUEVES VIERNES SÁBADO PIES





# SECRETARIA DE MARINA ARMADA DE MEXICO

## CALENDARIO GRAFICO DE MAREAS

[MENU](#) [MAPA](#)

### AGOSTO, 2018

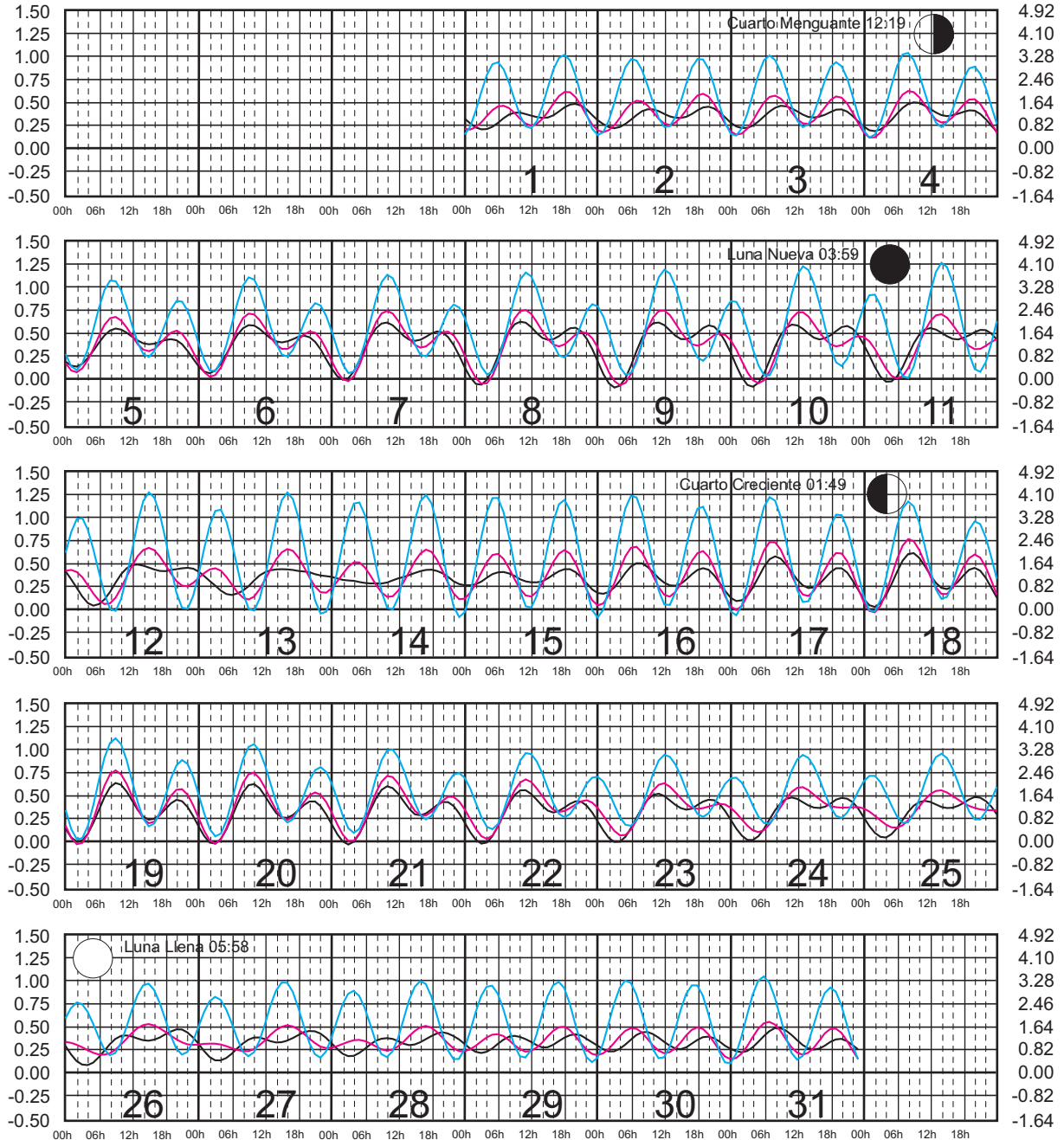
Hora del Meridiano 90°(W)

Plano de Referencia NBMI

ZIHUATANEJO, GRO.  
ACAPULCO, GRO.  
PTO. ÁNGEL, OAX.



METROS DOMINGO LUNES MARTES MIÉRCOLES JUEVES VIERNES SÁBADO PIES







# SECRETARIA DE MARINA ARMADA DE MEXICO

## CALENDARIO GRAFICO DE MAREAS

[MENU](#) [MAPA](#)

### SEPTIEMBRE, 2018

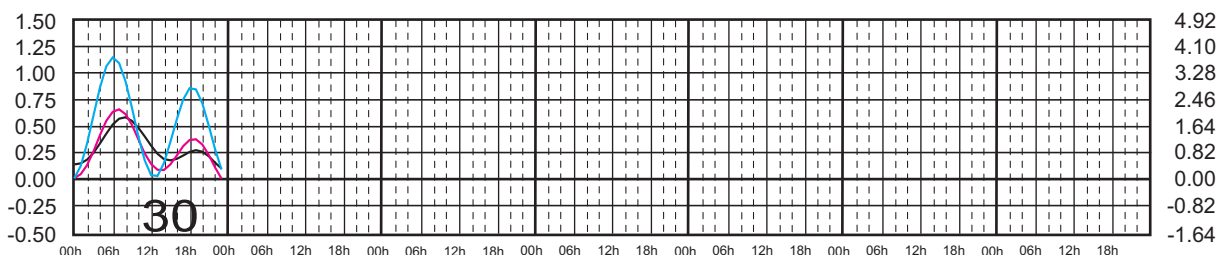
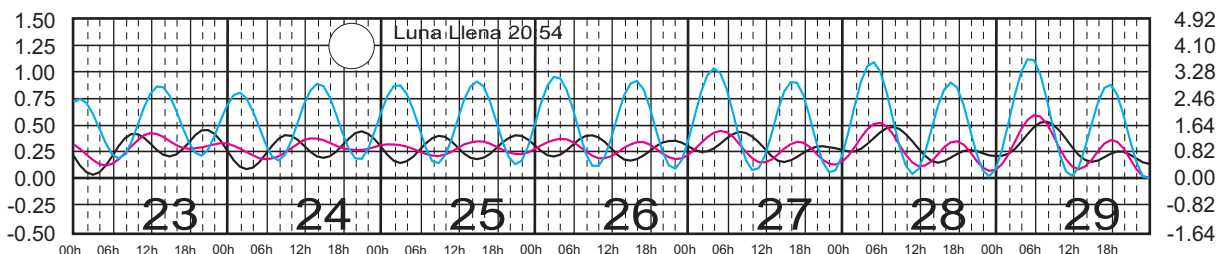
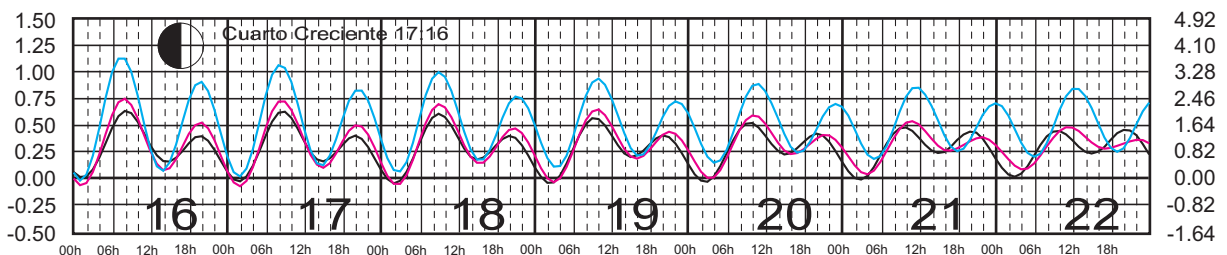
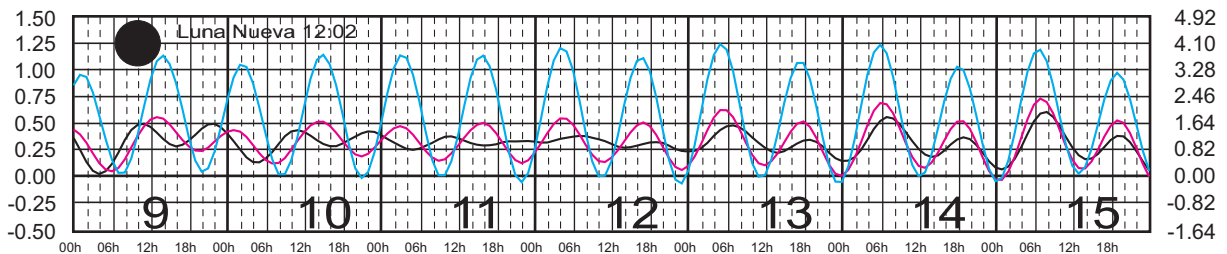
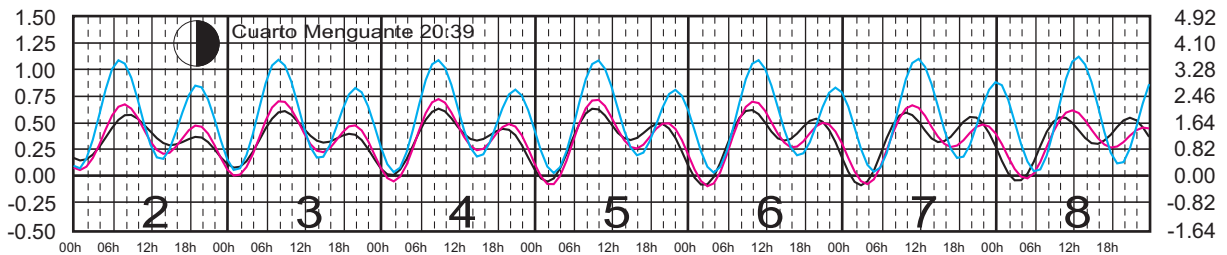
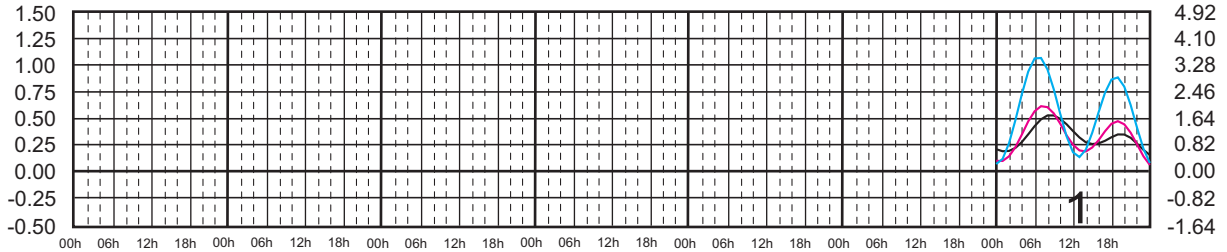
Hora del Meridiano 90°(W)

Plano de Referencia NBMI

ZIHUATANEJO, GRO.  
ACAPULCO, GRO.  
PTO. ÁNGEL, OAX.



METROS DOMINGO LUNES MARTES MIÉRCOLES JUEVES VIERNES SÁBADO PIES





# SECRETARIA DE MARINA ARMADA DE MEXICO

## CALENDARIO GRAFICO DE MAREAS

[MENU](#) [MAPA](#)

### OCTUBRE, 2018

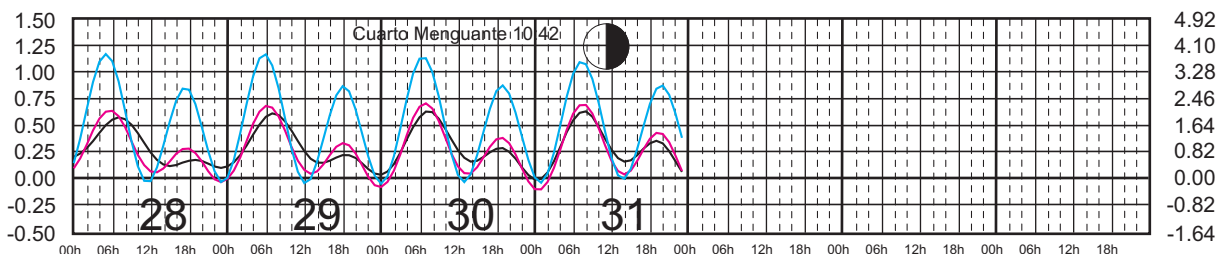
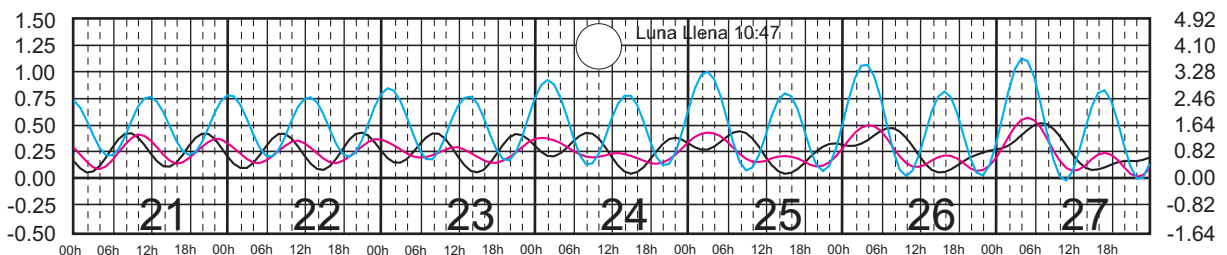
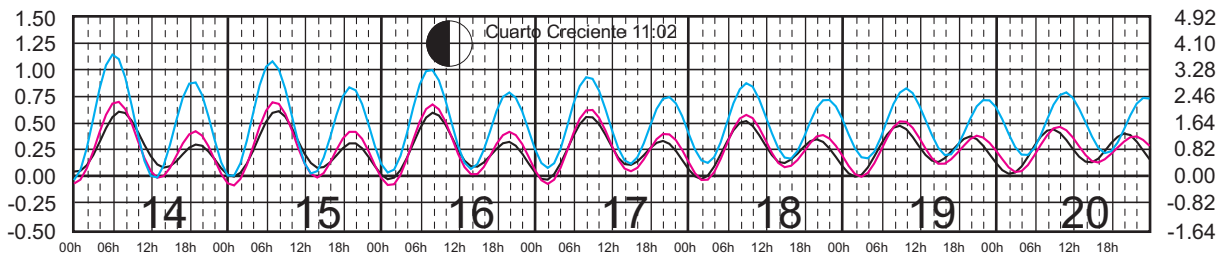
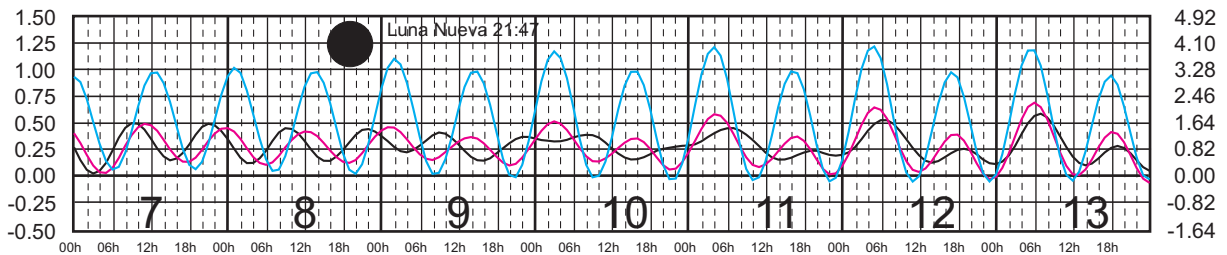
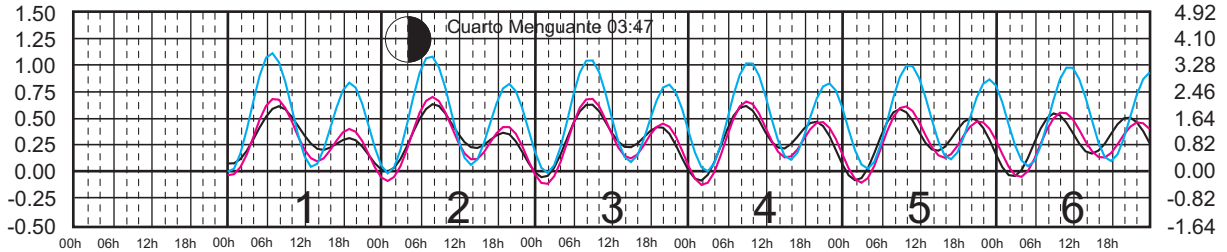
Hora del Meridiano 90°(W)

Plano de Referencia NBMI

ZIHUATANEJO, GRO.  
ACAPULCO, GRO.  
PTO. ÁNGEL, OAX.



METROS DOMINGO LUNES MARTES MIÉRCOLES JUEVES VIERNES SÁBADO PIES





# SECRETARIA DE MARINA ARMADA DE MEXICO

## CALENDARIO GRAFICO DE MAREAS

[MENU](#) [MAPA](#)

### NOVIEMBRE, 2018

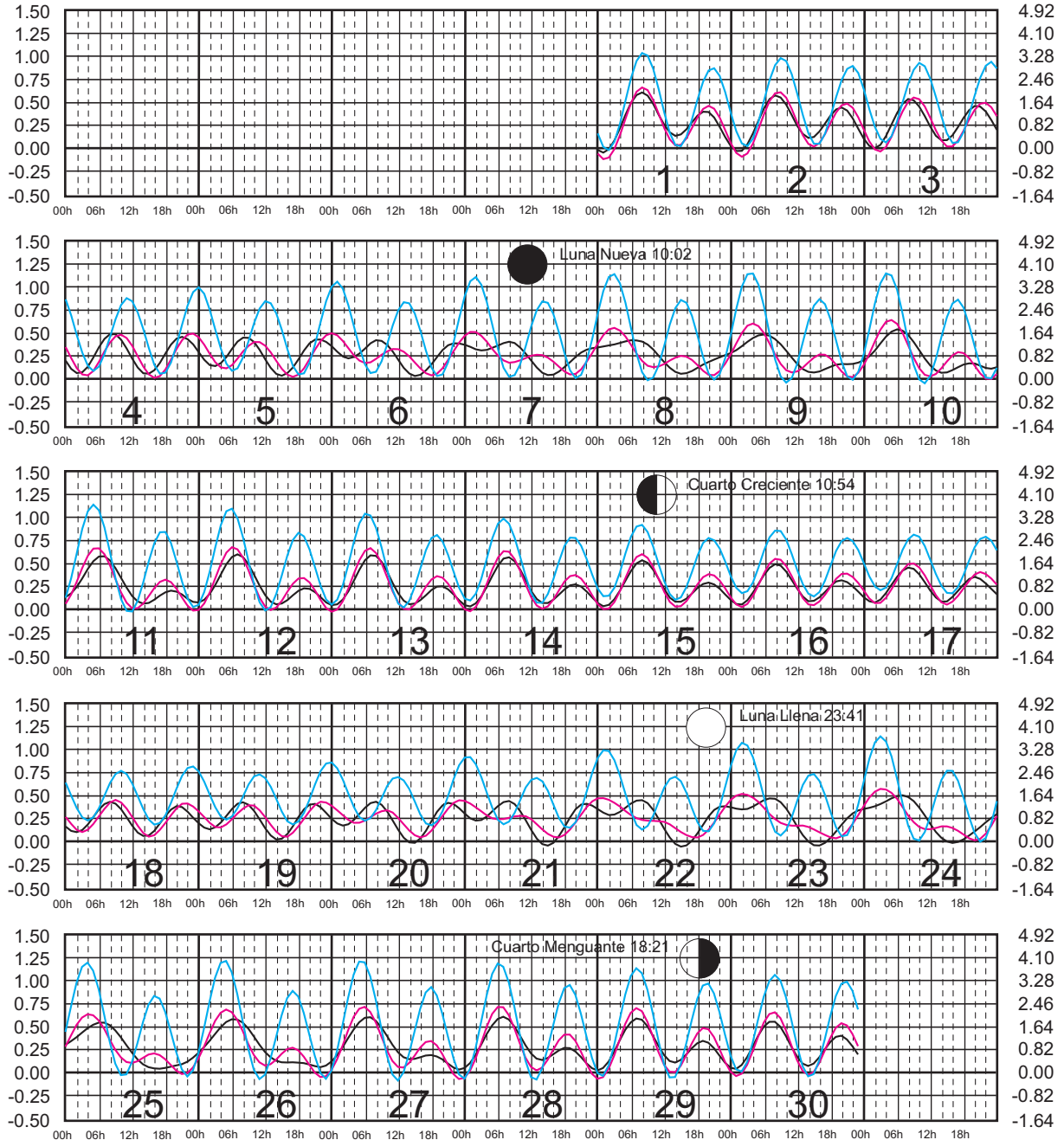
Hora del Meridiano 90°(W)

Plano de Referencia NBMI

ZIHUATANEJO, GRO.  
ACAPULCO, GRO.  
PTO. ÁNGEL, OAX.



METROS DOMINGO LUNES MARTES MIÉRCOLES JUEVES VIERNES SÁBADO PIES





# SECRETARIA DE MARINA ARMADA DE MEXICO

## CALENDARIO GRAFICO DE MAREAS

[MENU](#) [MAPA](#)

### DICIEMBRE, 2018

Hora del Meridiano 90°(W)

Plano de Referencia NBMI

ZIHUATANEJO, GRO.  
ACAPULCO, GRO.  
PTO. ÁNGEL, OAX.



METROS DOMINGO LUNES MARTES MIÉRCOLES JUEVES VIERNES SÁBADO PIES

