



# SECRETARIA DE MARINA ARMADA DE MEXICO

## CALENDARIO GRAFICO DE MAREAS

[MENU](#) [MAPA](#)

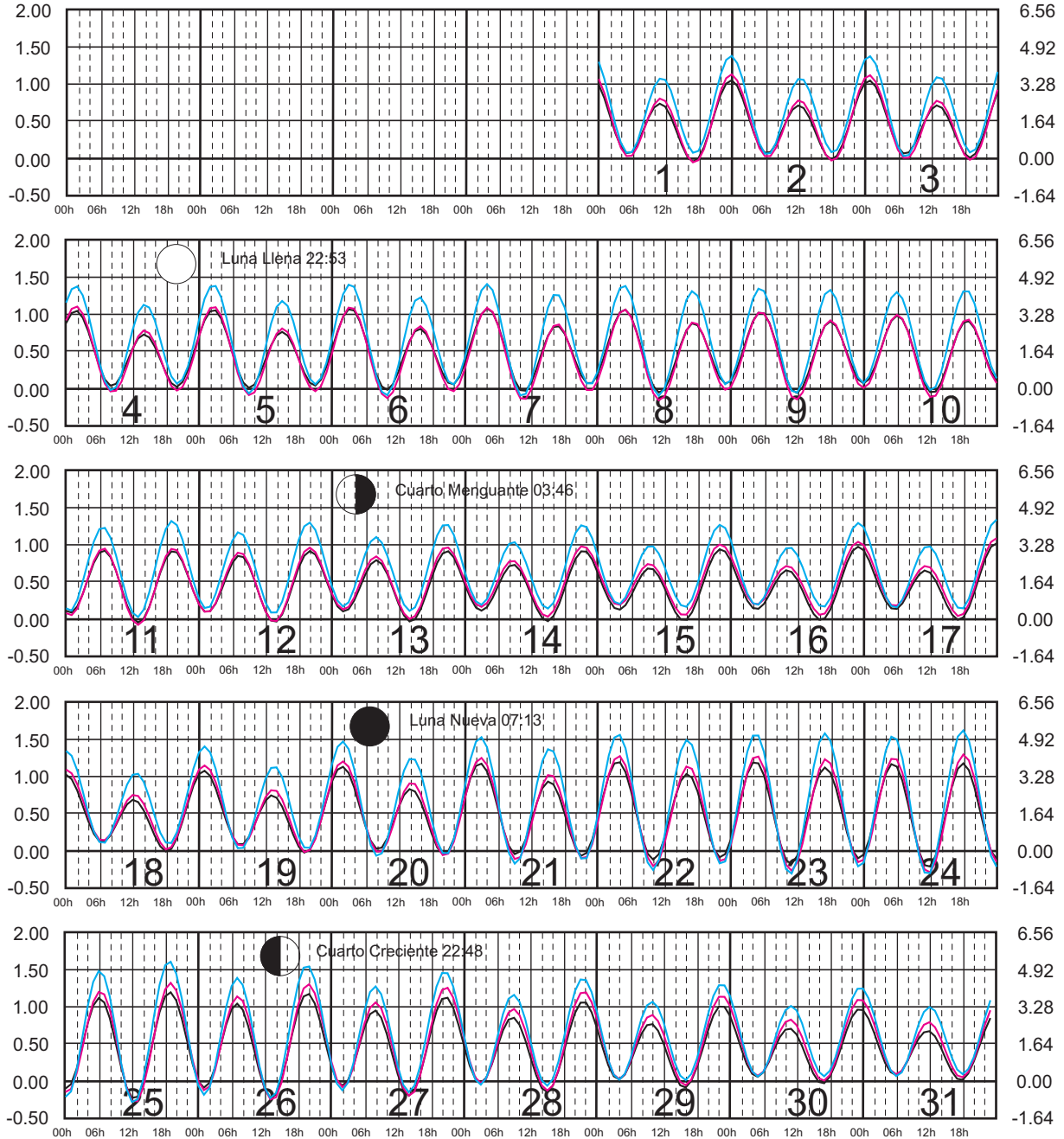
### ENERO, 2015

Hora del Meridiano 90°(W)

Plano de Referencia NBMI

STA. CRUZ HUATULCO, OAX. ———  
 SALINA CRUZ, OAX. ———  
 PTO. CHIAPAS, CHIS. ———

METROS DOMINGO LUNES MARTES MIÉRCOLES JUEVES VIERNES SÁBADO PIES





# SECRETARIA DE MARINA ARMADA DE MEXICO

## CALENDARIO GRAFICO DE MAREAS

[MENU](#) [MAPA](#)

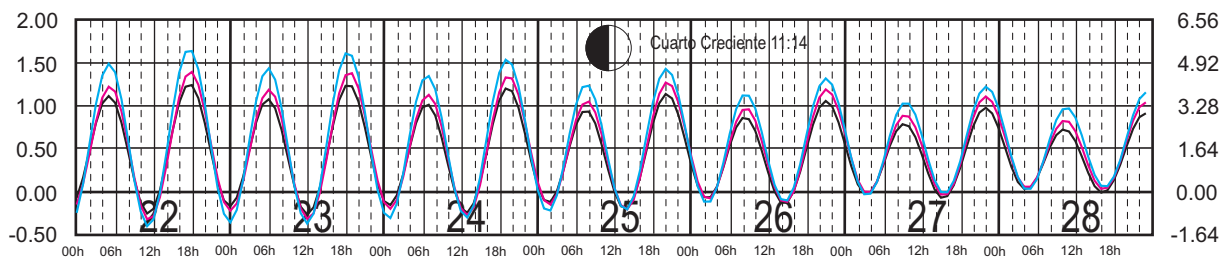
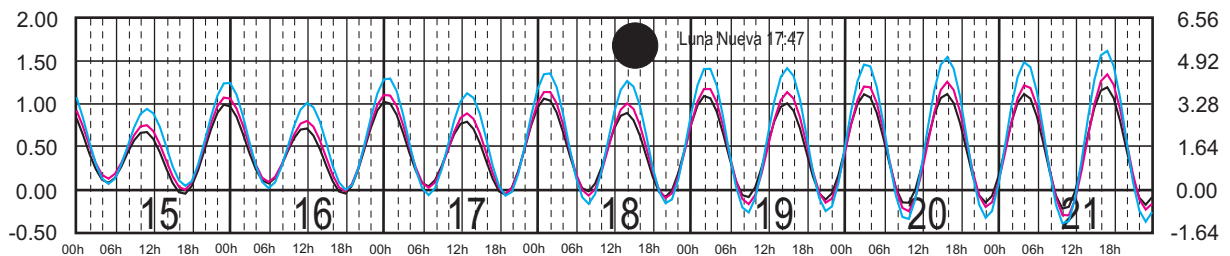
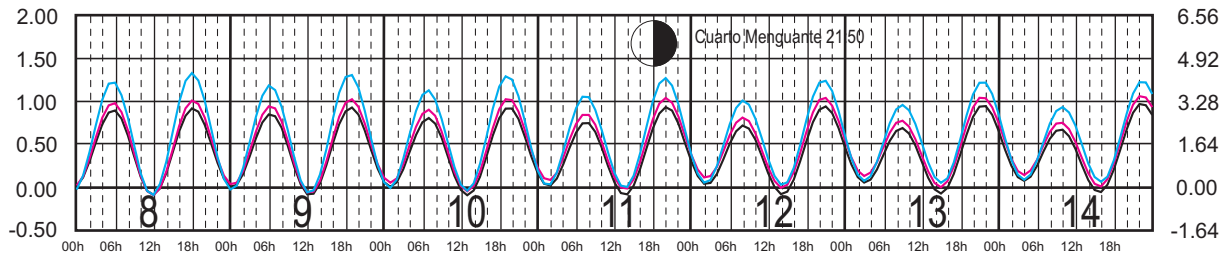
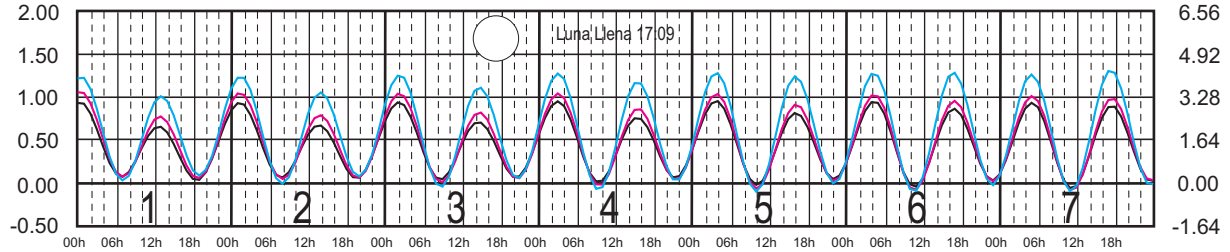
### FEBRERO, 2015

Hora del Meridiano 90°(W)

Plano de Referencia NBMI

STA. CRUZ HUATULCO, OAX. —  
 SALINA CRUZ, OAX. —  
 PTO. CHIAPAS, CHIS. —

METROS DOMINGO LUNES MARTES MIÉRCOLES JUEVES VIERNES SÁBADO PIES





# SECRETARIA DE MARINA ARMADA DE MEXICO

## CALENDARIO GRAFICO DE MAREAS

[MENU](#) [MAPA](#)

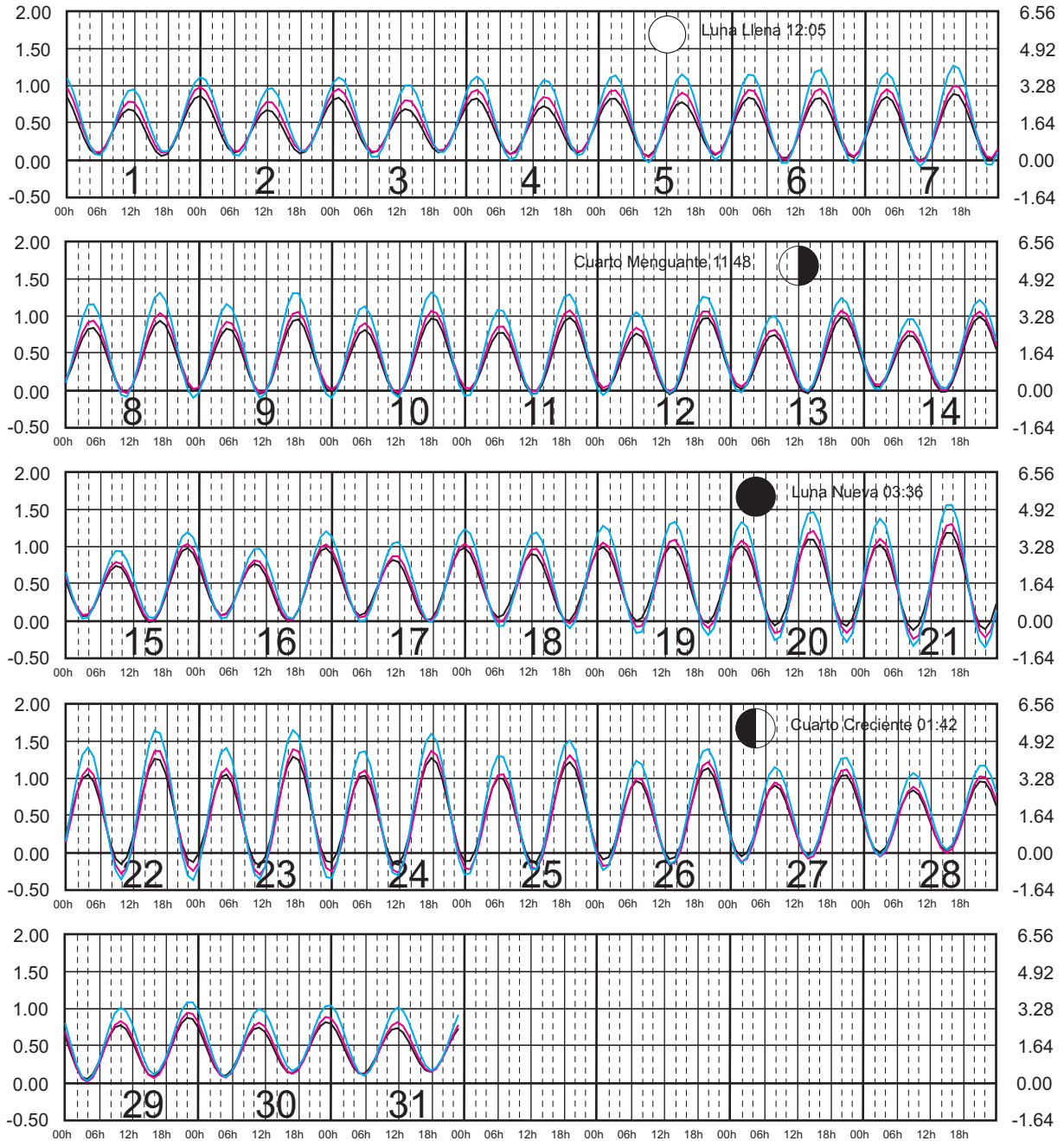
### MARZO, 2015

Hora del Meridiano 90°(W)

Plano de Referencia NBMI

STA. CRUZ HUATULCO, OAX. —  
SALINA CRUZ, OAX. —  
PTO. CHIAPAS, CHIS. —

METROS DOMINGO LUNES MARTES MIÉRCOLES JUEVES VIERNES SÁBADO PIES





# SECRETARIA DE MARINA ARMADA DE MEXICO

## CALENDARIO GRAFICO DE MAREAS

[MENU](#) [MAPA](#)

### ABRIL, 2015

Hora del Meridiano 90°(W)

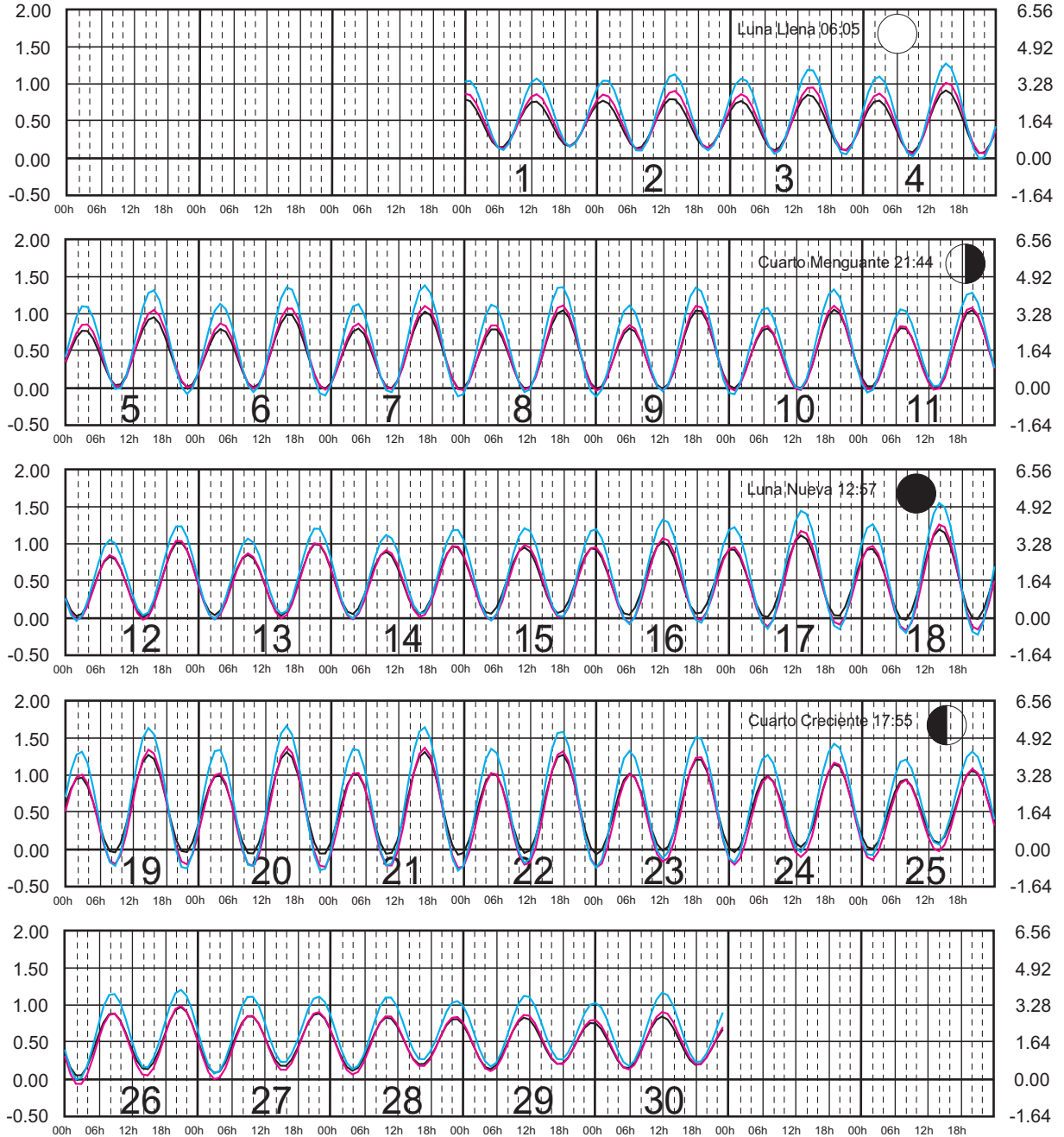
Plano de Referencia NBMI

STA. CRUZ HUATULCO, OAX. ———

SALINA CRUZ, OAX. ———

PTO. CHIAPAS, CHIS. ———

METROS DOMINGO LUNES MARTES MIÉRCOLES JUEVES VIERNES SÁBADO PIES





# SECRETARIA DE MARINA ARMADA DE MEXICO

## CALENDARIO GRAFICO DE MAREAS

[MENU](#) [MAPA](#)

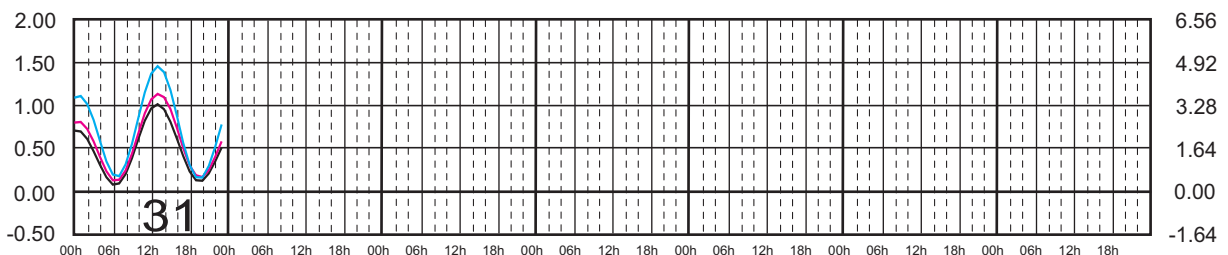
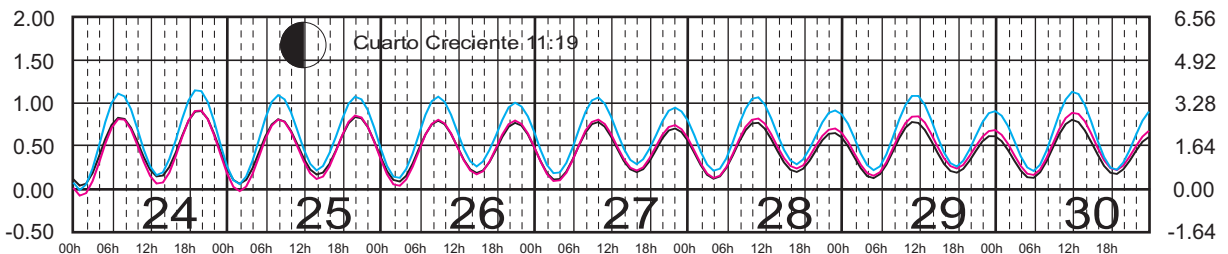
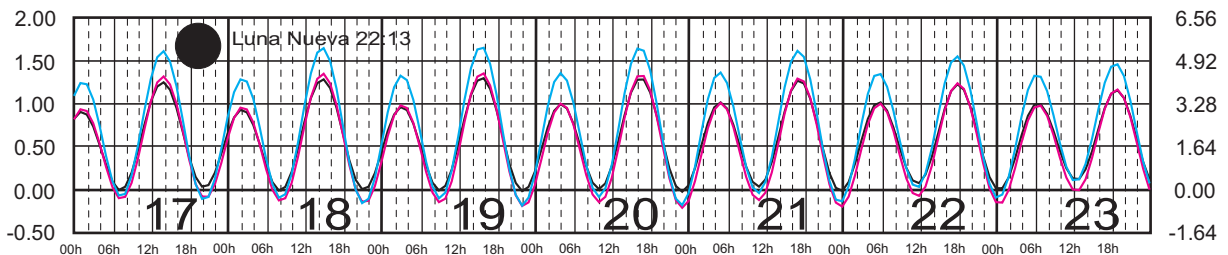
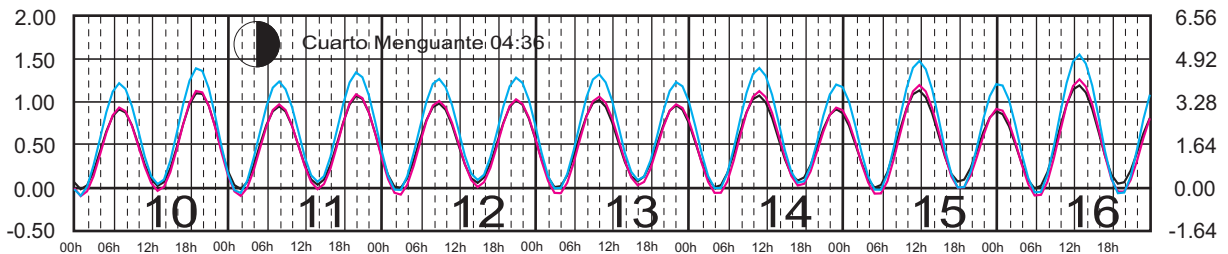
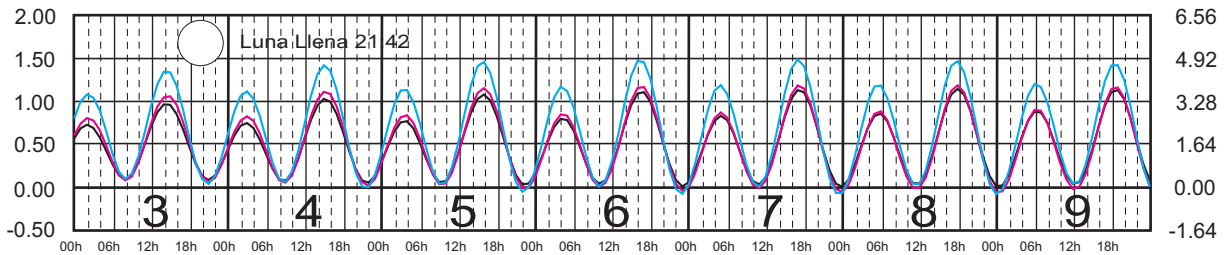
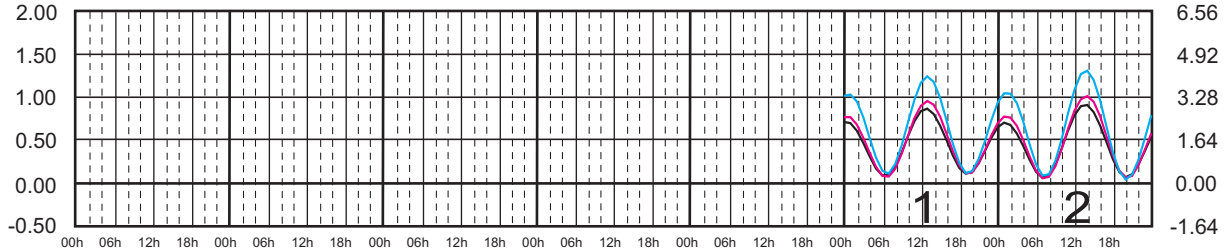
### MAYO, 2015

Hora del Meridiano 90°(W)

Plano de Referencia NBMI

STA. CRUZ HUATULCO, OAX. ———  
 SALINA CRUZ, OAX. ———  
 PTO. CHIAPAS, CHIS. ———

METROS DOMINGO LUNES MARTES MIÉRCOLES JUEVES VIERNES SÁBADO PIES





# SECRETARIA DE MARINA ARMADA DE MEXICO

## CALENDARIO GRAFICO DE MAREAS

[MENU](#) [MAPA](#)

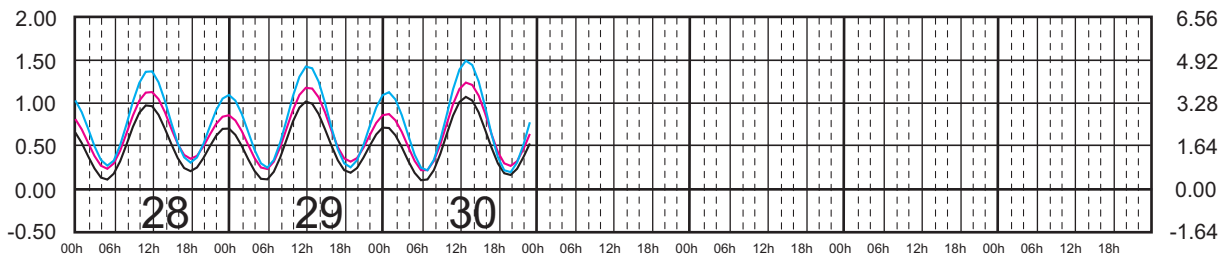
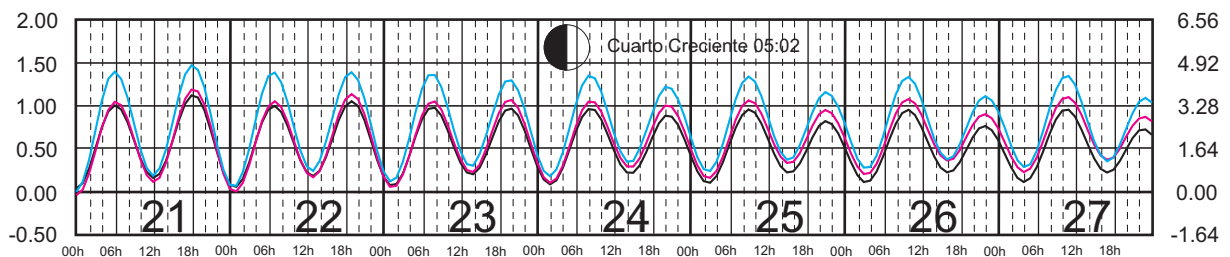
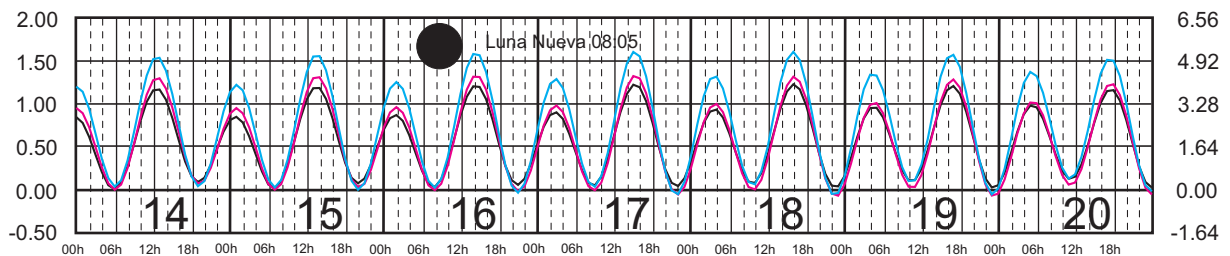
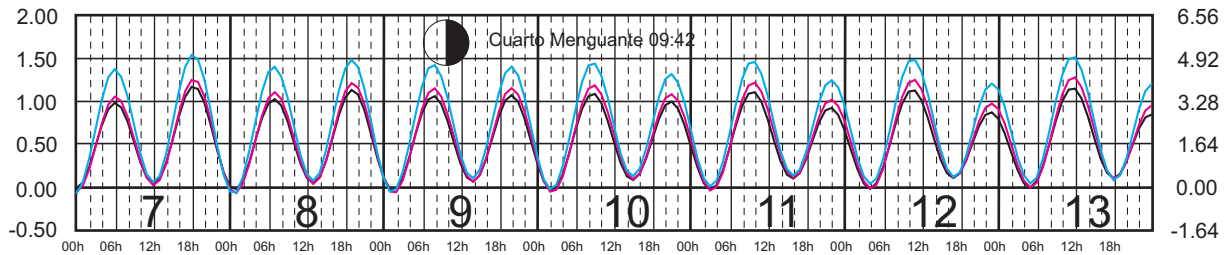
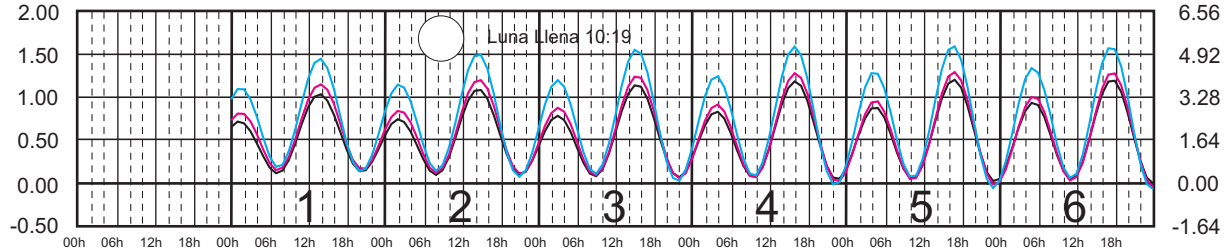
### JUNIO, 2015

Hora del Meridiano 90°(W)

Plano de Referencia NBMI

STA. CRUZ HUATULCO, OAX. —  
 SALINA CRUZ, OAX. —  
 PTO. CHIAPAS, CHIS. —

METROS DOMINGO LUNES MARTES MIÉRCOLES JUEVES VIERNES SÁBADO PIES





# SECRETARIA DE MARINA ARMADA DE MEXICO

## CALENDARIO GRAFICO DE MAREAS

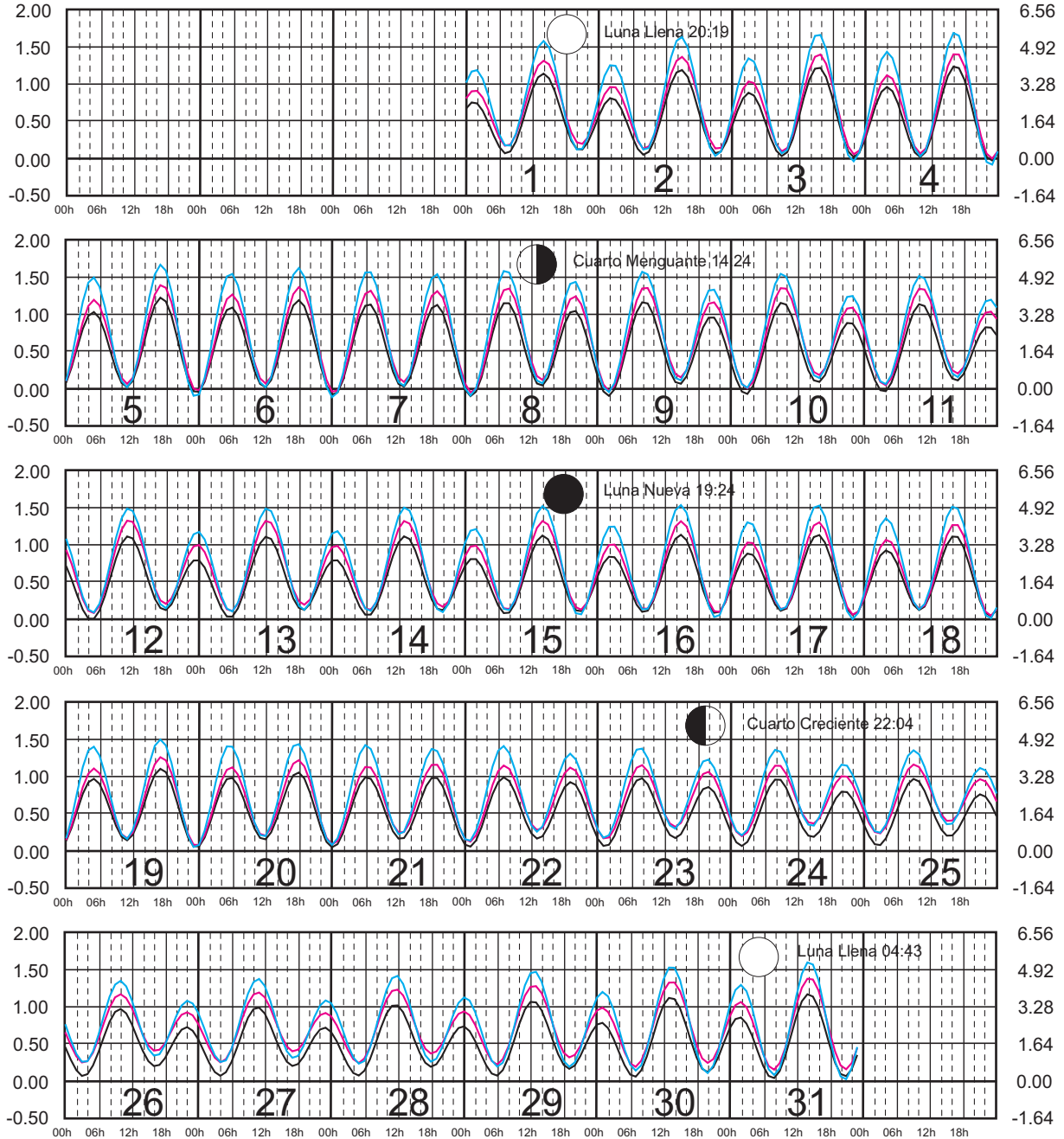
[MENU](#) [MAPA](#)

### JULIO, 2015

Hora del Meridiano 90°(W)

Plano de Referencia NBMI  
 STA. CRUZ HUATULCO, OAX. ———  
 SALINA CRUZ, OAX. ———  
 PTO. CHIAPAS, CHIS. ———

METROS DOMINGO LUNES MARTES MIÉRCOLES JUEVES VIERNES SÁBADO PIES





# SECRETARIA DE MARINA ARMADA DE MEXICO

## CALENDARIO GRAFICO DE MAREAS

[MENU](#) [MAPA](#)

### AGOSTO, 2015

Hora del Meridiano 90°(W)

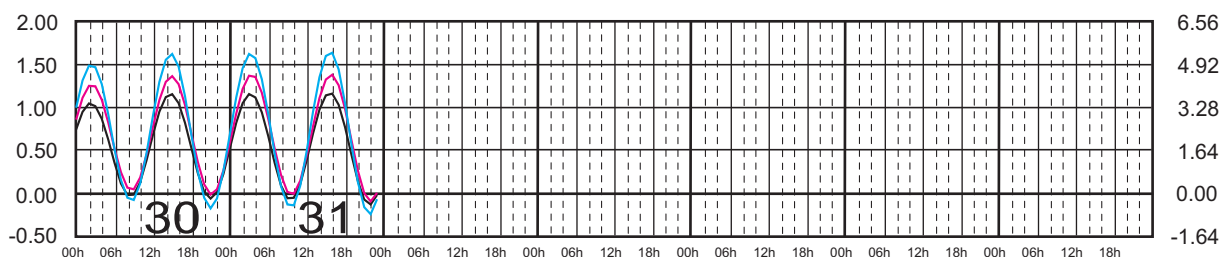
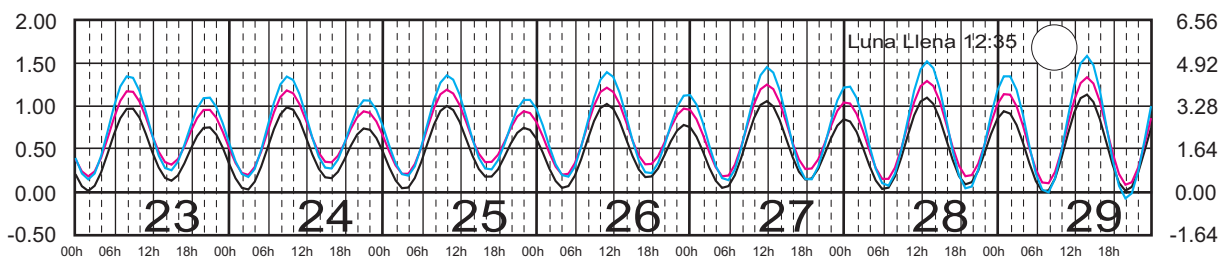
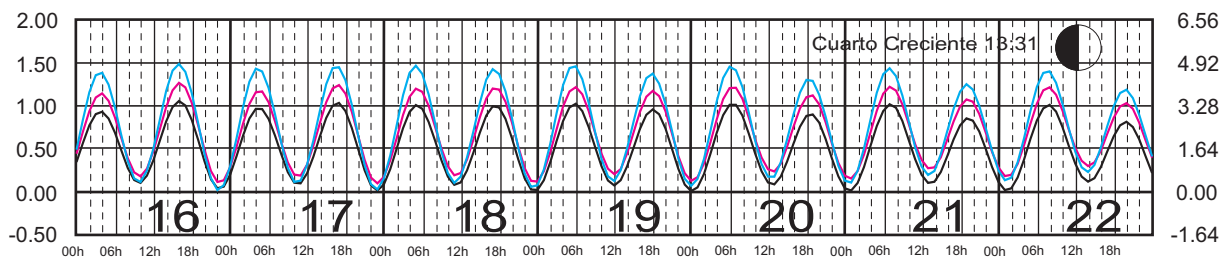
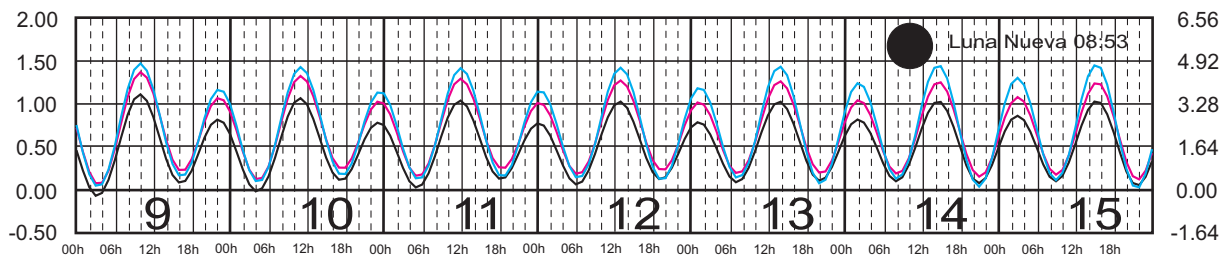
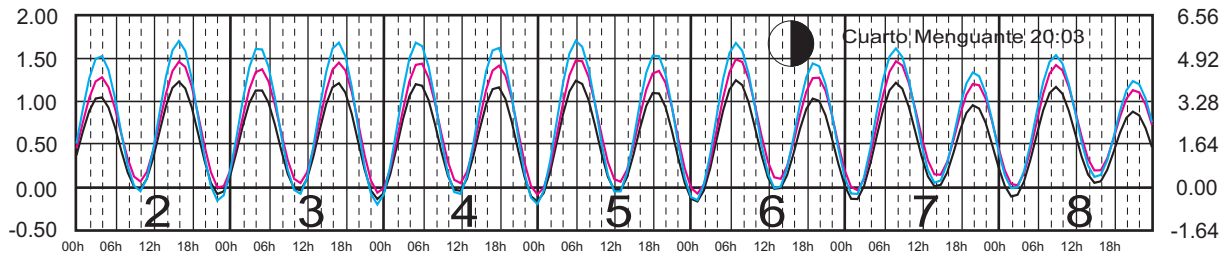
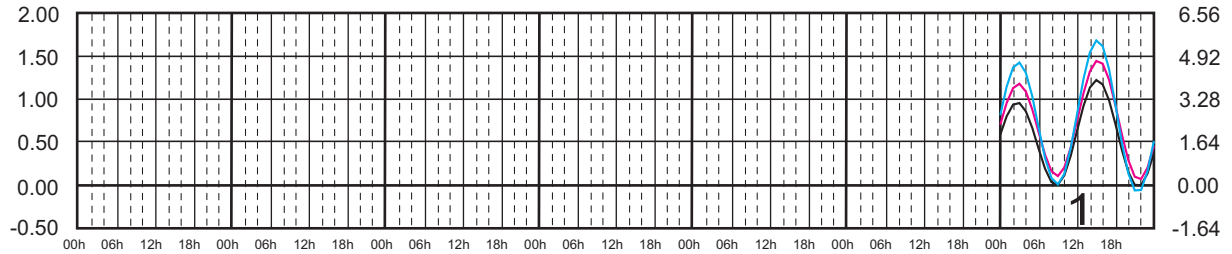
Plano de Referencia NBMI

STA. CRUZ HUATULCO, OAX.

SALINA CRUZ, OAX.

PTO. CHIAPAS, CHIS.

METROS DOMINGO LUNES MARTES MIÉRCOLES JUEVES VIERNES SÁBADO PIES









# SECRETARIA DE MARINA ARMADA DE MEXICO

## CALENDARIO GRAFICO DE MAREAS

[MENU](#) [MAPA](#)

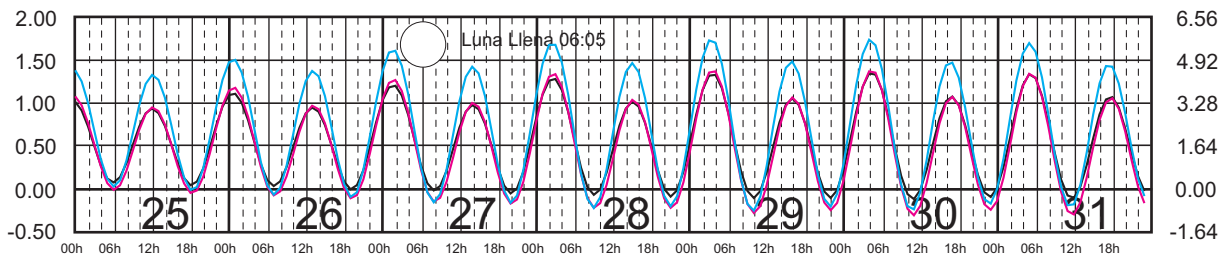
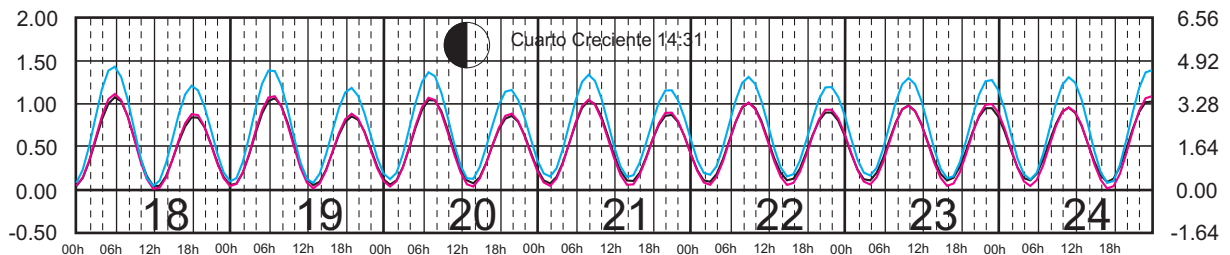
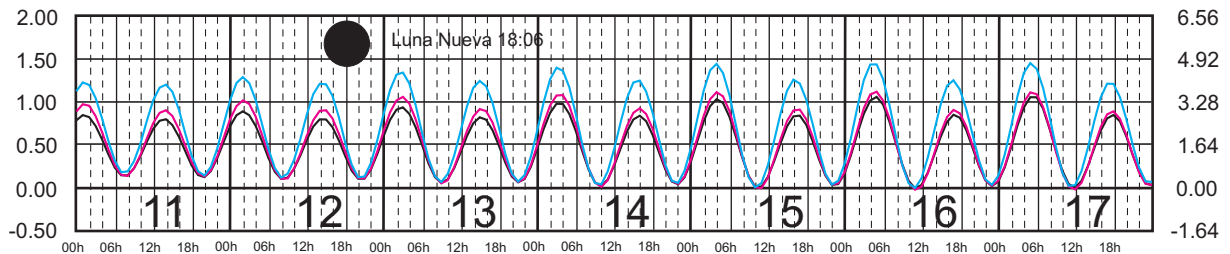
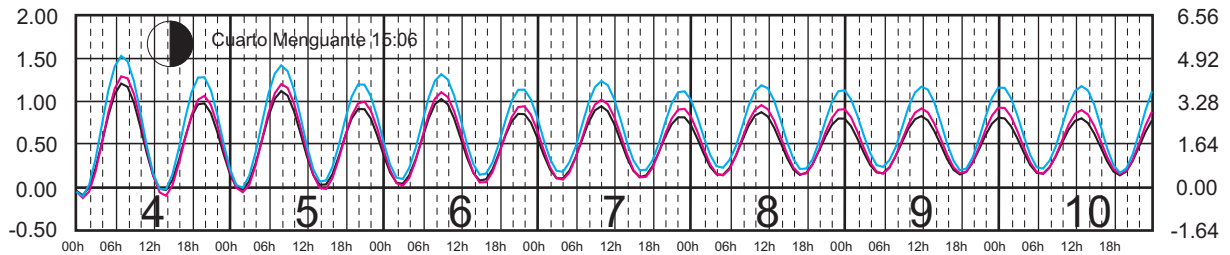
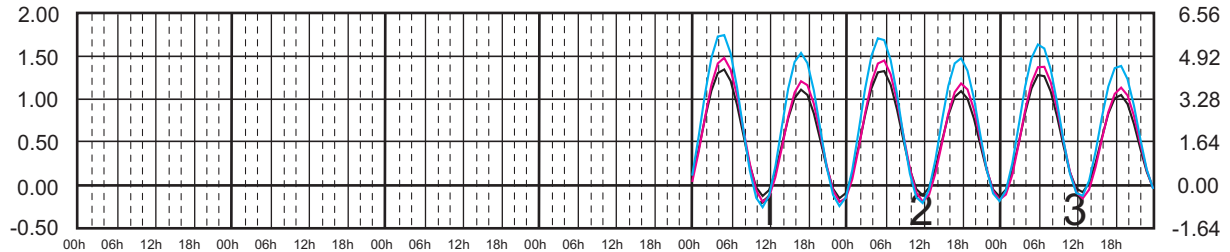
### OCTUBRE, 2015

Hora del Meridiano 90°(W)

Plano de Referencia NBMI

STA. CRUZ HUATULCO, OAX. ———  
 SALINA CRUZ, OAX. ———  
 PTO. CHIAPAS, CHIS. ———

METROS DOMINGO LUNES MARTES MIÉRCOLES JUEVES VIERNES SÁBADO PIES





# SECRETARIA DE MARINA ARMADA DE MEXICO

## CALENDARIO GRAFICO DE MAREAS

[MENU](#) [MAPA](#)

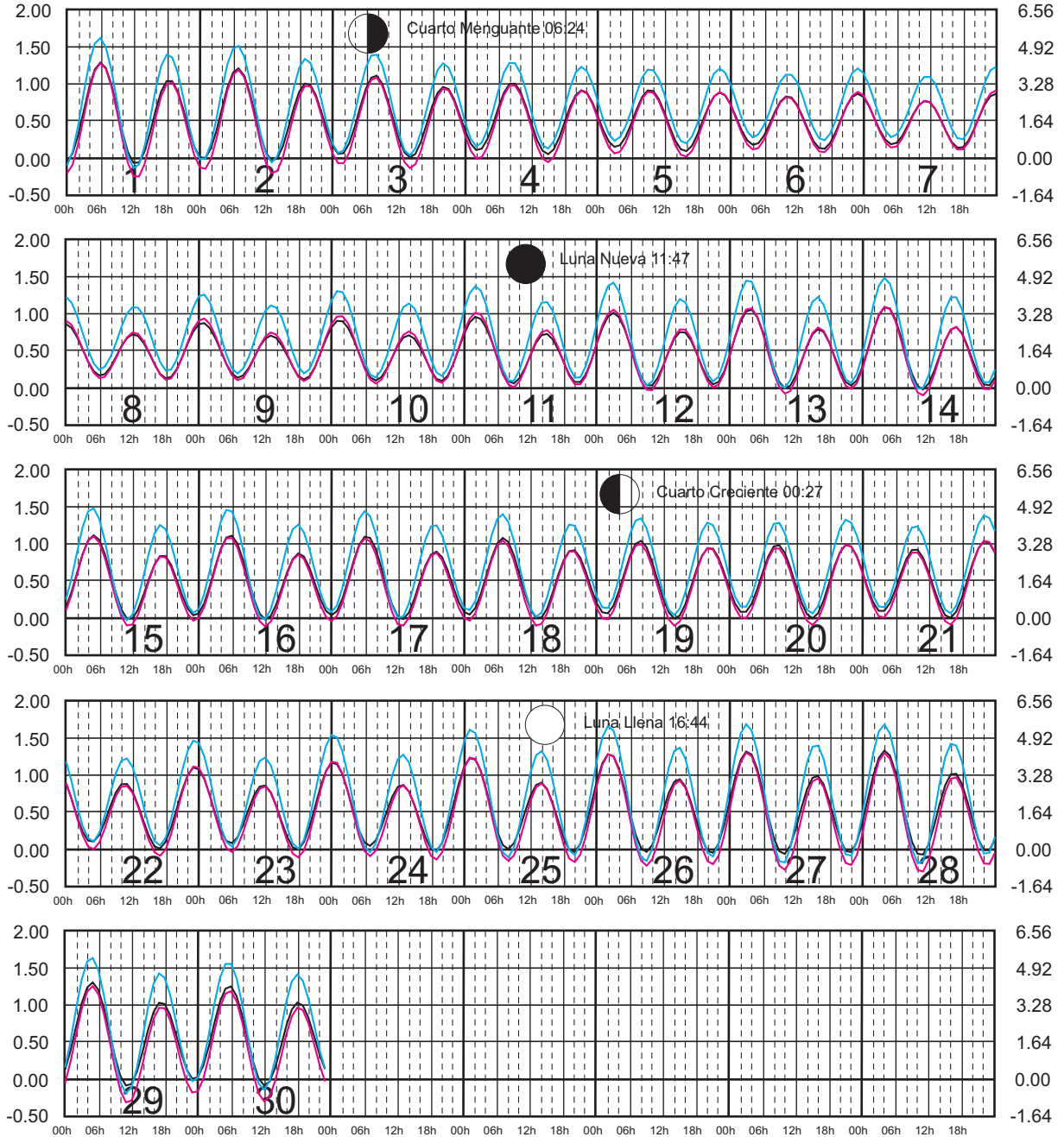
### NOVIEMBRE, 2015

Hora del Meridiano 90°(W)

Plano de Referencia NBMI

STA. CRUZ HUATULCO, OAX. ———  
 SALINA CRUZ, OAX. ———  
 PTO. CHIAPAS, CHIS. ———

METROS DOMINGO LUNES MARTES MIÉRCOLES JUEVES VIERNES SÁBADO PIES





# SECRETARIA DE MARINA ARMADA DE MEXICO

## CALENDARIO GRAFICO DE MAREAS

[MENU](#) [MAPA](#)

### DICIEMBRE, 2015

Hora del Meridiano 90°(W)

Plano de Referencia NBMI

STA. CRUZ HUATULCO, OAX. ———  
 SALINA CRUZ, OAX. ———  
 PTO. CHIAPAS, CHIS. ———

METROS DOMINGO LUNES MARTES MIÉRCOLES JUEVES VIERNES SÁBADO PIES

