



# SECRETARIA DE MARINA ARMADA DE MEXICO

## CALENDARIO GRAFICO DE MAREAS

[MENU](#) [MAPA](#)

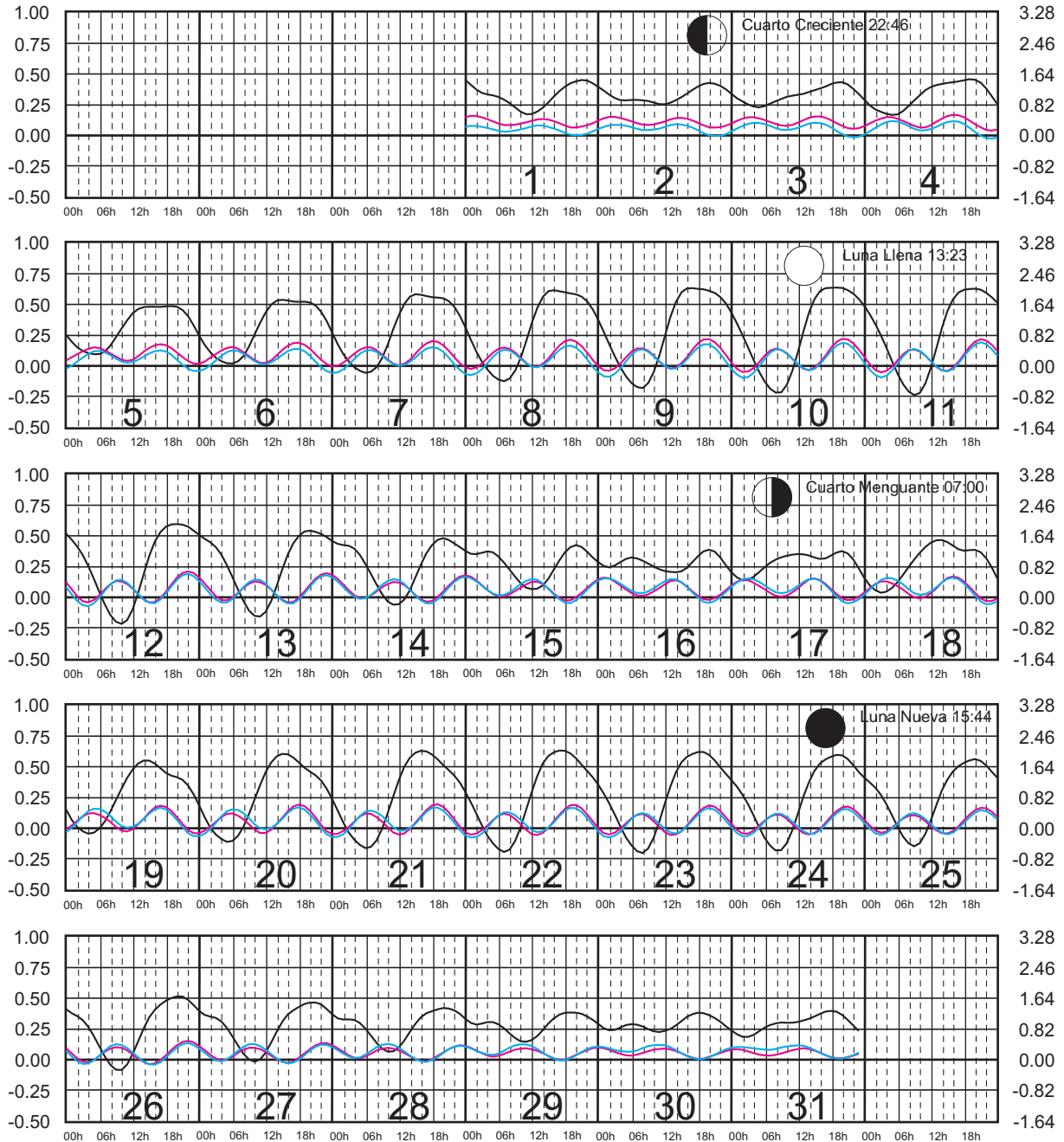
### ENERO, 2020

Hora del Meridiano 90°(W)

Plano de Referencia NBMI

PROGRESO, YUC. —  
 I. MUJERES, Q. ROO —  
 I. COZUMEL, Q. ROO —

METROS DOMINGO LUNES MARTES MIÉRCOLES JUEVES VIERNES SÁBADO PIES





# SECRETARIA DE MARINA ARMADA DE MEXICO

## CALENDARIO GRAFICO DE MAREAS

[MENU](#) [MAPA](#)

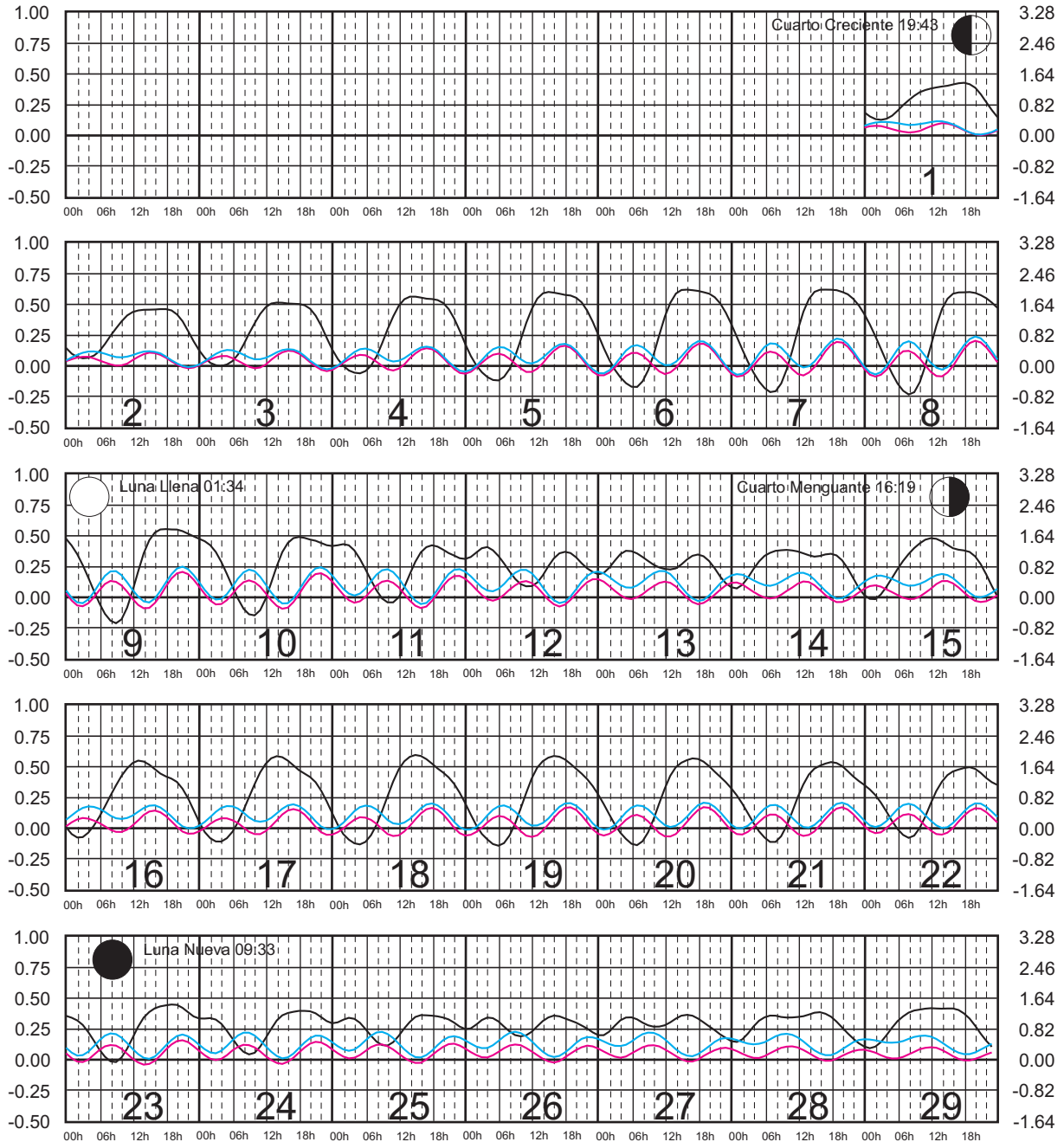
### FEBRERO, 2020

Hora del Meridiano 90°(W)

Plano de Referencia NBMI

PROGRESO, YUC. —  
 I. MUJERES, Q. ROO —  
 I. COZUMEL, Q. ROO —

METROS DOMINGO LUNES MARTES MIÉRCOLES JUEVES VIERNES SÁBADO PIES





# SECRETARIA DE MARINA ARMADA DE MEXICO

## CALENDARIO GRAFICO DE MAREAS

[MENU](#) [MAPA](#)

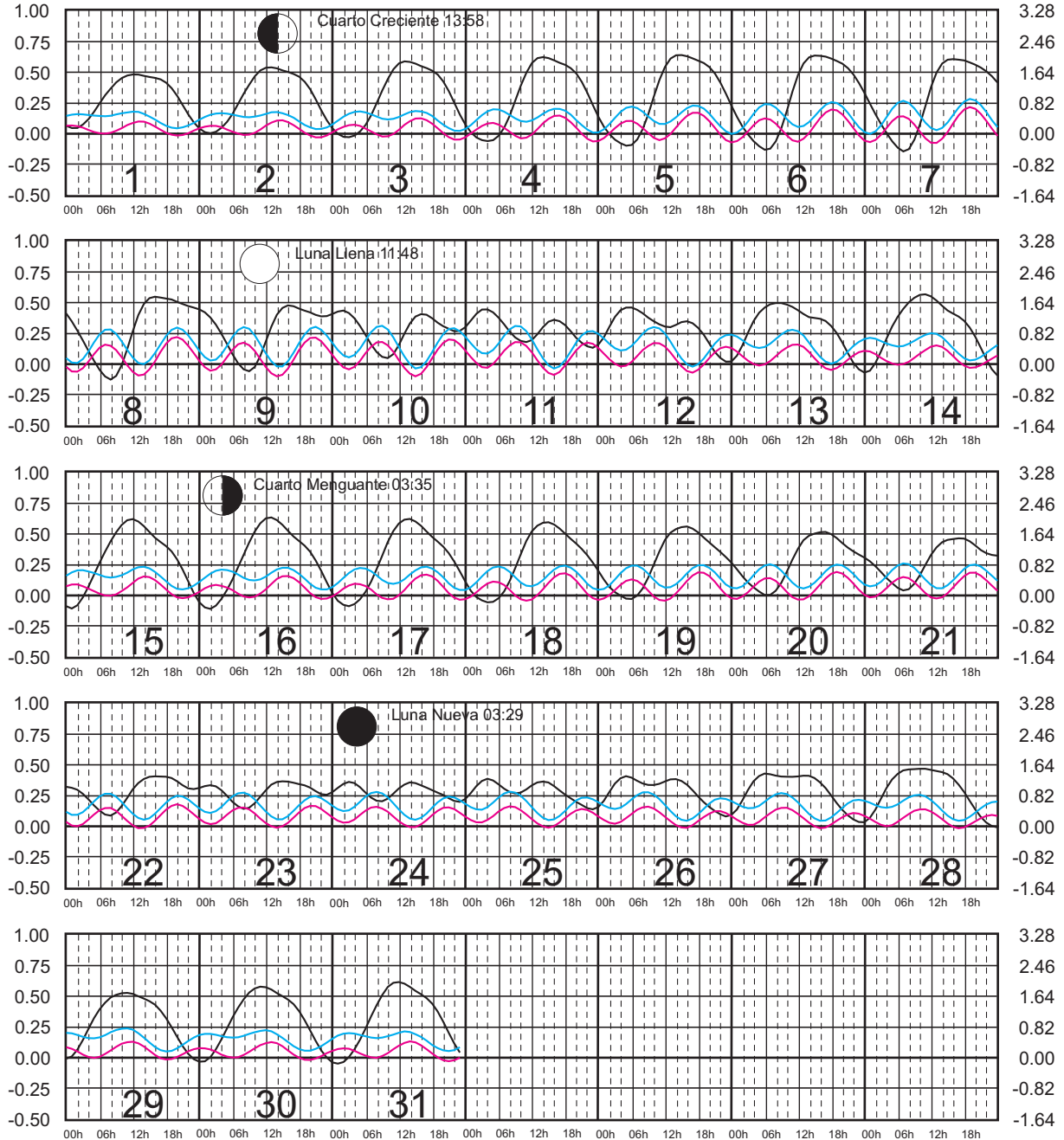
### MARZO, 2020

Hora del Meridiano 90°(W)

Plano de Referencia NBMI

PROGRESO, YUC. —  
 I. MUJERES, Q. ROO —  
 I. COZUMEL, Q. ROO —

METROS DOMINGO LUNES MARTES MIÉRCOLES JUEVES VIERNES SÁBADO PIES





# SECRETARIA DE MARINA ARMADA DE MEXICO

## CALENDARIO GRAFICO DE MAREAS

[MENU](#) [MAPA](#)

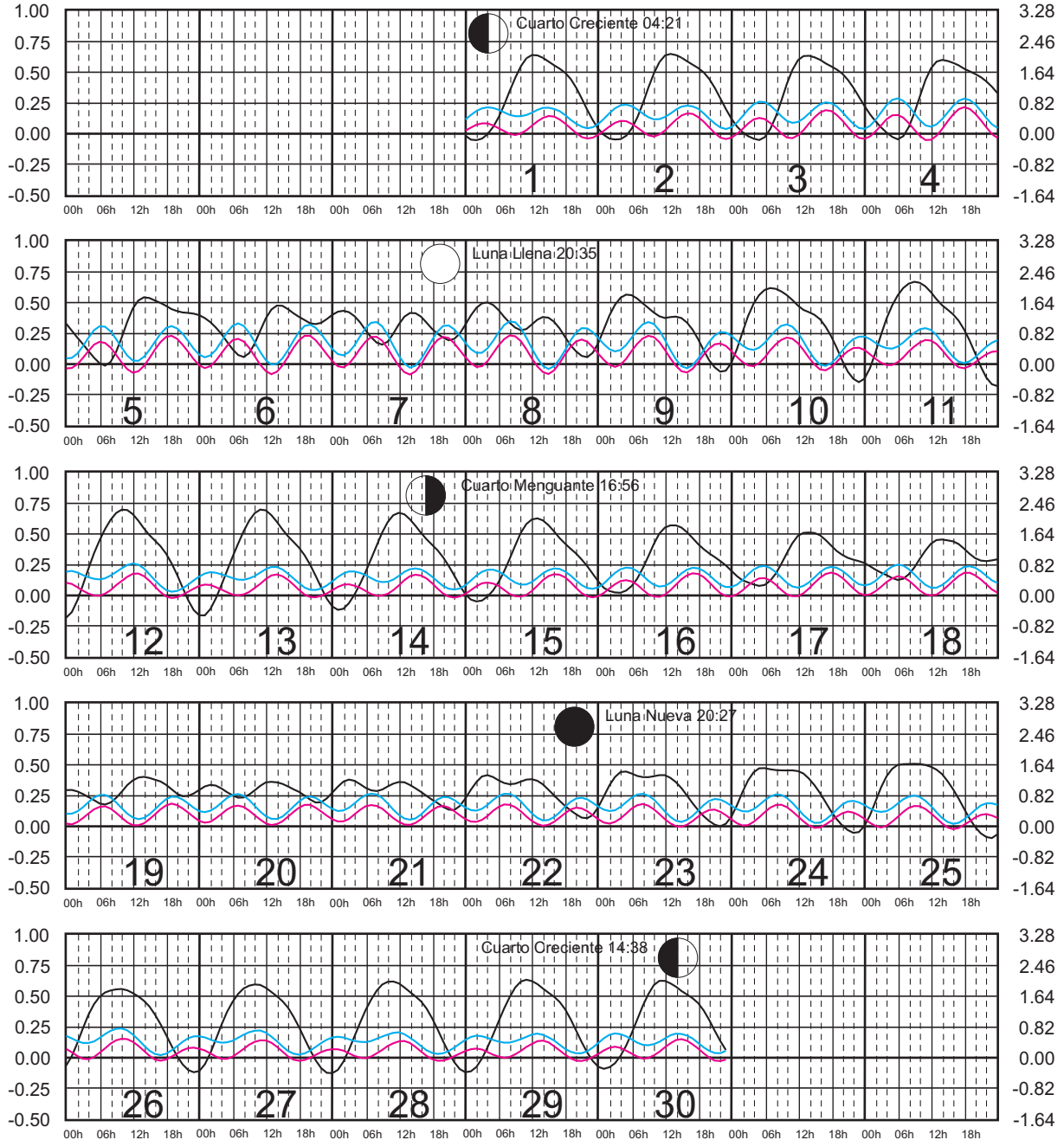
### ABRIL, 2020

Hora del Meridiano 90°(W)

Plano de Referencia NBMI

PROGRESO, YUC. —  
 I. MUJERES, Q. ROO —  
 I. COZUMEL, Q. ROO —

METROS DOMINGO LUNES MARTES MIÉRCOLES JUEVES VIERNES SÁBADO PIES





# SECRETARIA DE MARINA ARMADA DE MEXICO

## CALENDARIO GRAFICO DE MAREAS

[MENU](#) [MAPA](#)

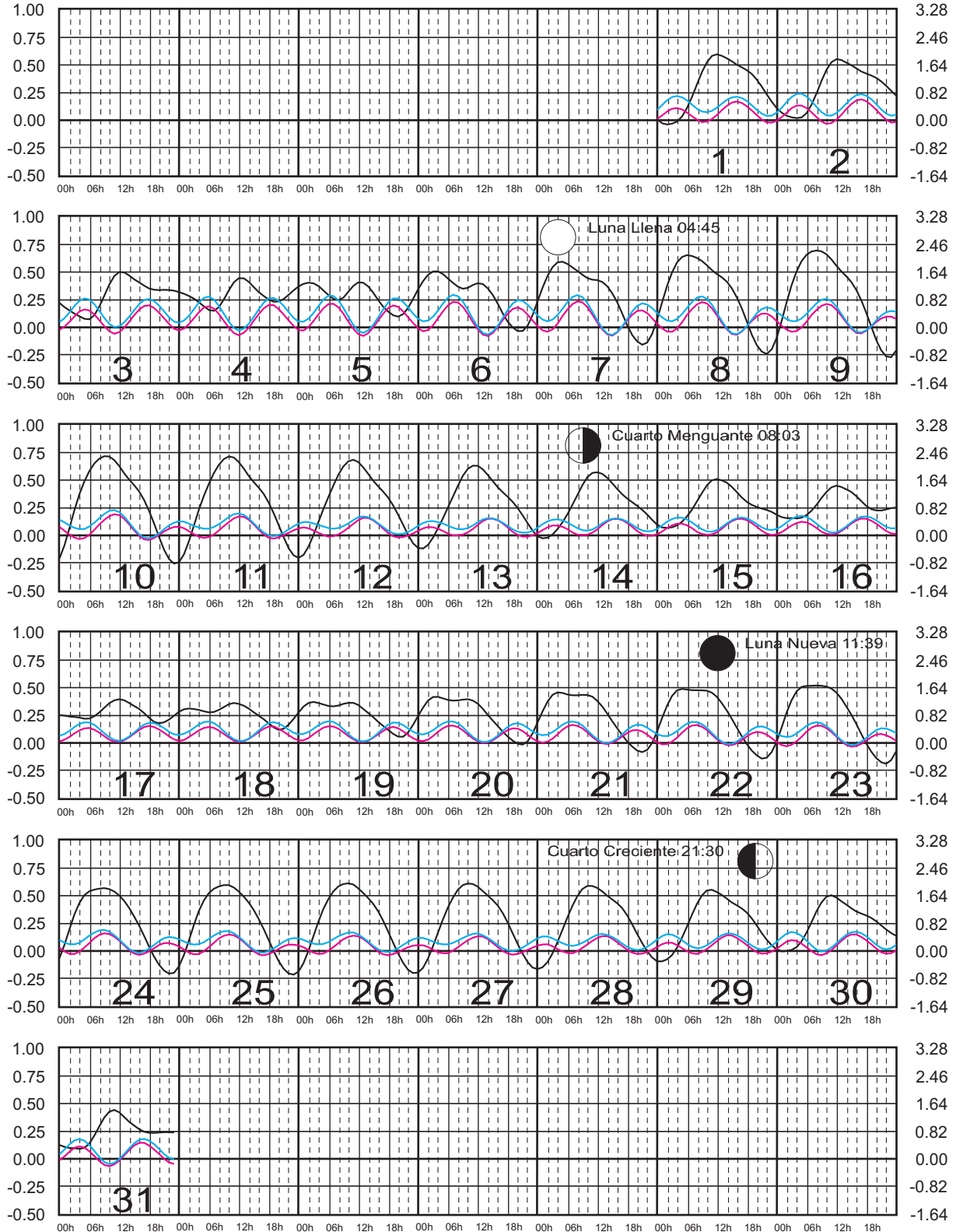
### MAYO, 2020

Hora del Meridiano 90°(W)

Plano de Referencia NBMI

PROGRESO, YUC. —  
 I. MUJERES, Q. ROO —  
 I. COZUMEL, Q. ROO —

METROS DOMINGO LUNES MARTES MIÉRCOLES JUEVES VIERNES SÁBADO PIES





# SECRETARIA DE MARINA ARMADA DE MEXICO

## CALENDARIO GRAFICO DE MAREAS

[MENU](#) [MAPA](#)

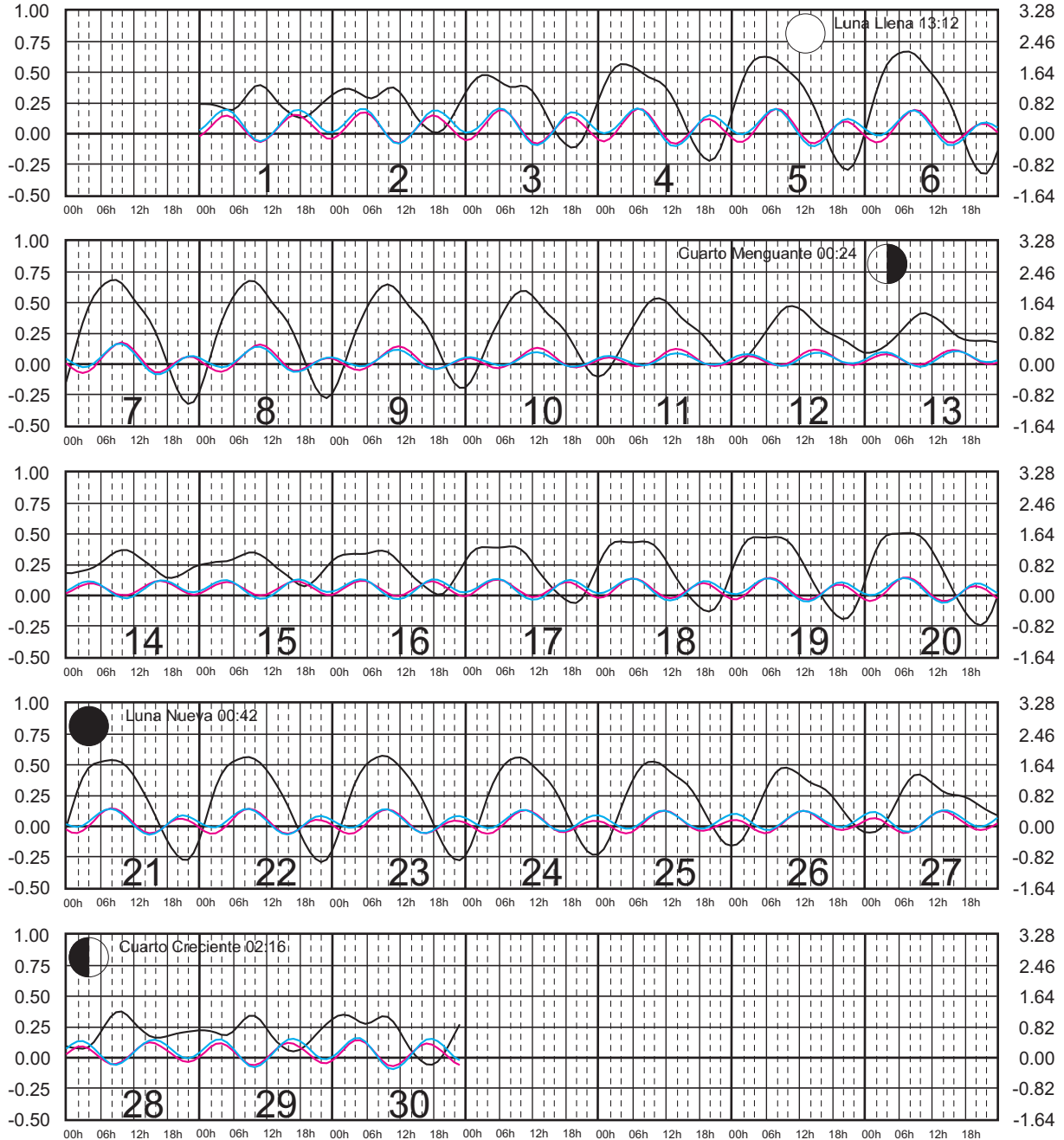
### JUNIO, 2020

Hora del Meridiano 90°(W)

Plano de Referencia NBMI

PROGRESO, YUC. —  
 I. MUJERES, Q. ROO —  
 I. COZUMEL, Q. ROO —

METROS DOMINGO LUNES MARTES MIÉRCOLES JUEVES VIERNES SÁBADO PIES





# SECRETARIA DE MARINA ARMADA DE MEXICO

## CALENDARIO GRAFICO DE MAREAS

[MENU](#) [MAPA](#)

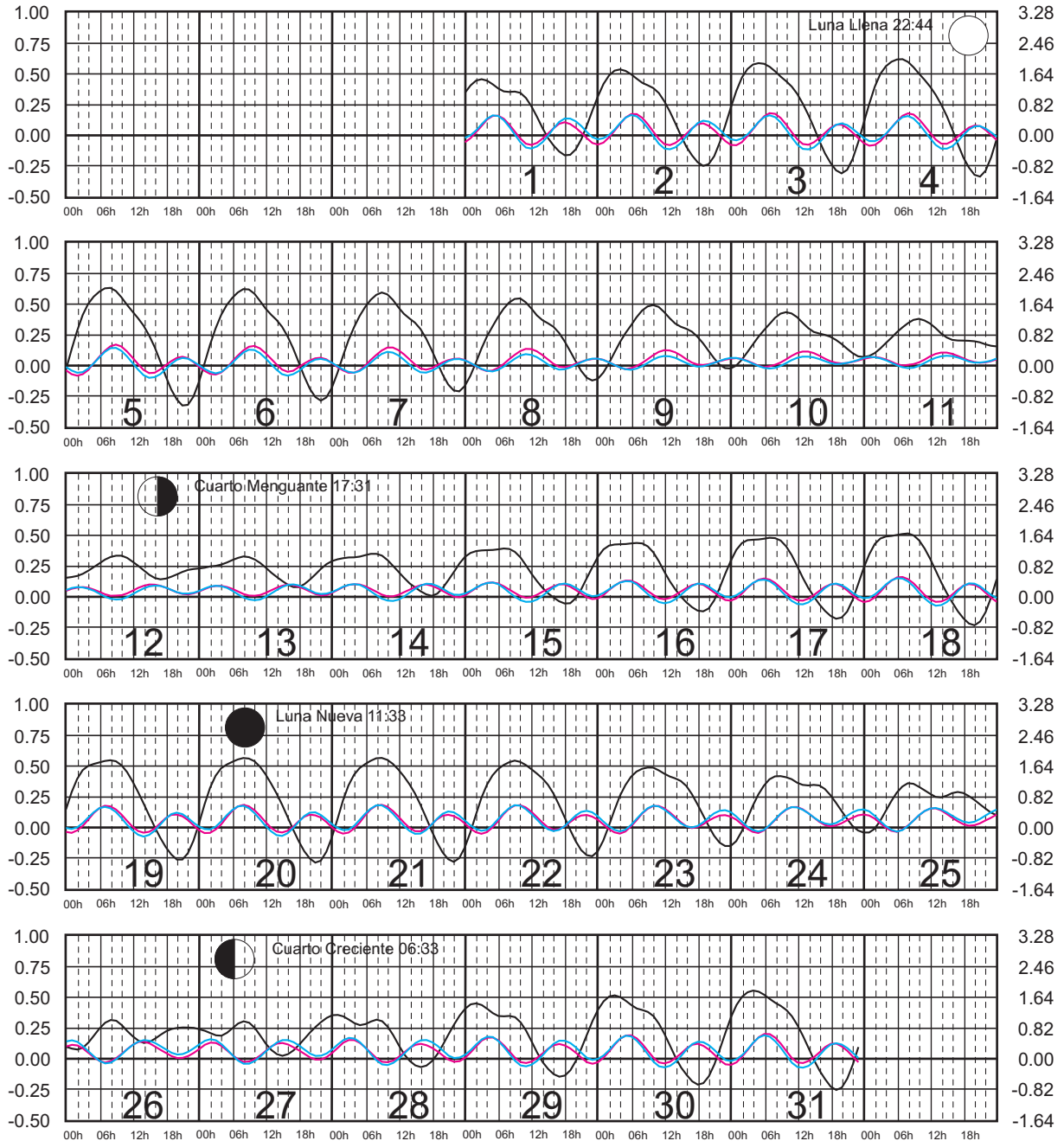
### JULIO, 2020

Hora del Meridiano 90°(W)

Plano de Referencia NBMI

PROGRESO, YUC. —  
 I. MUJERES, Q. ROO —  
 I. COZUMEL, Q. ROO —

METROS DOMINGO LUNES MARTES MIÉRCOLES JUEVES VIERNES SÁBADO PIES





# SECRETARIA DE MARINA ARMADA DE MEXICO

## CALENDARIO GRAFICO DE MAREAS

[MENU](#) [MAPA](#)

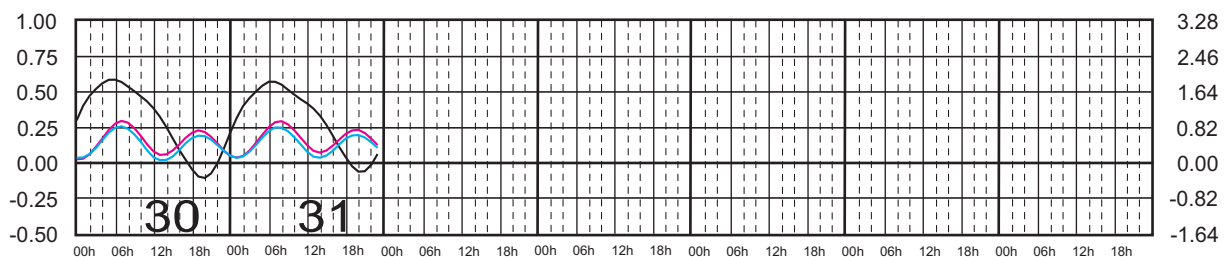
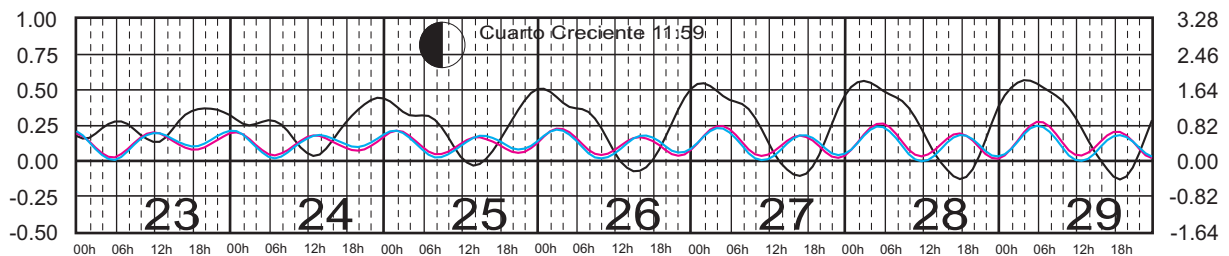
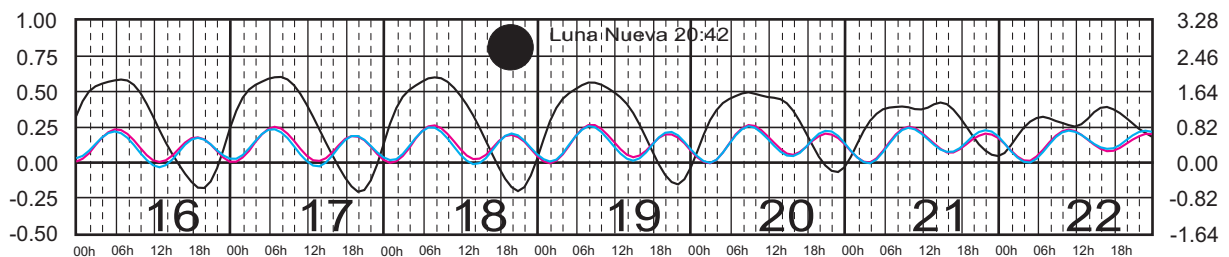
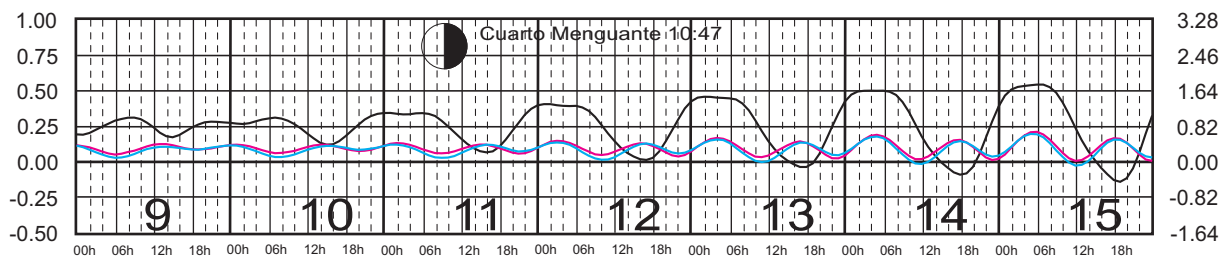
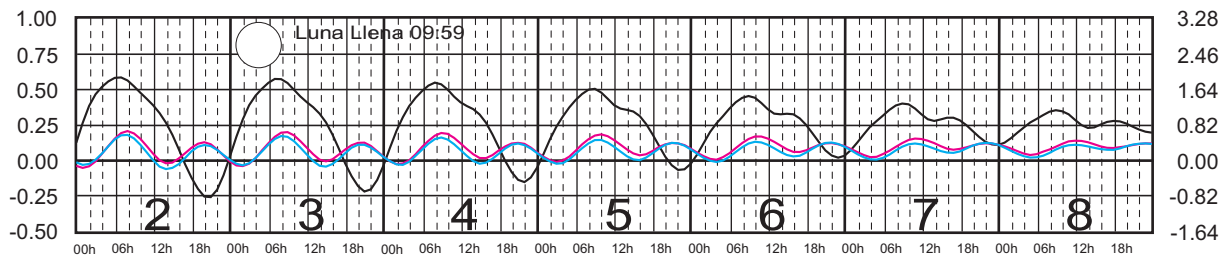
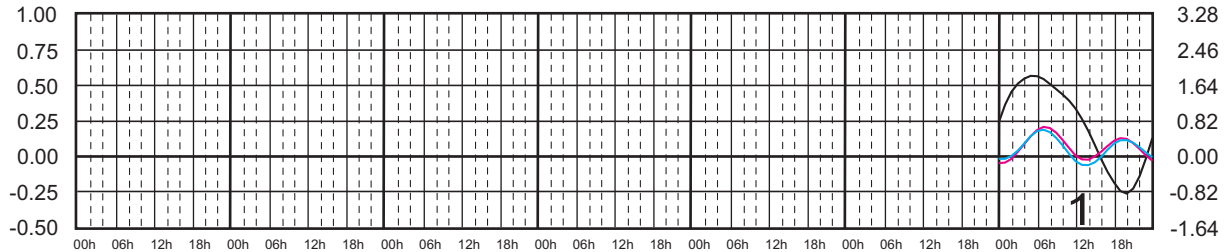
### AGOSTO, 2020

Hora del Meridiano 90°(W)

Plano de Referencia NBMI

PROGRESO, YUC. —  
 I. MUJERES, Q. ROO —  
 I. COZUMEL, Q. ROO —

METROS DOMINGO LUNES MARTES MIÉRCOLES JUEVES VIERNES SÁBADO PIES







# SECRETARIA DE MARINA ARMADA DE MEXICO

## CALENDARIO GRAFICO DE MAREAS

[MENU](#) [MAPA](#)

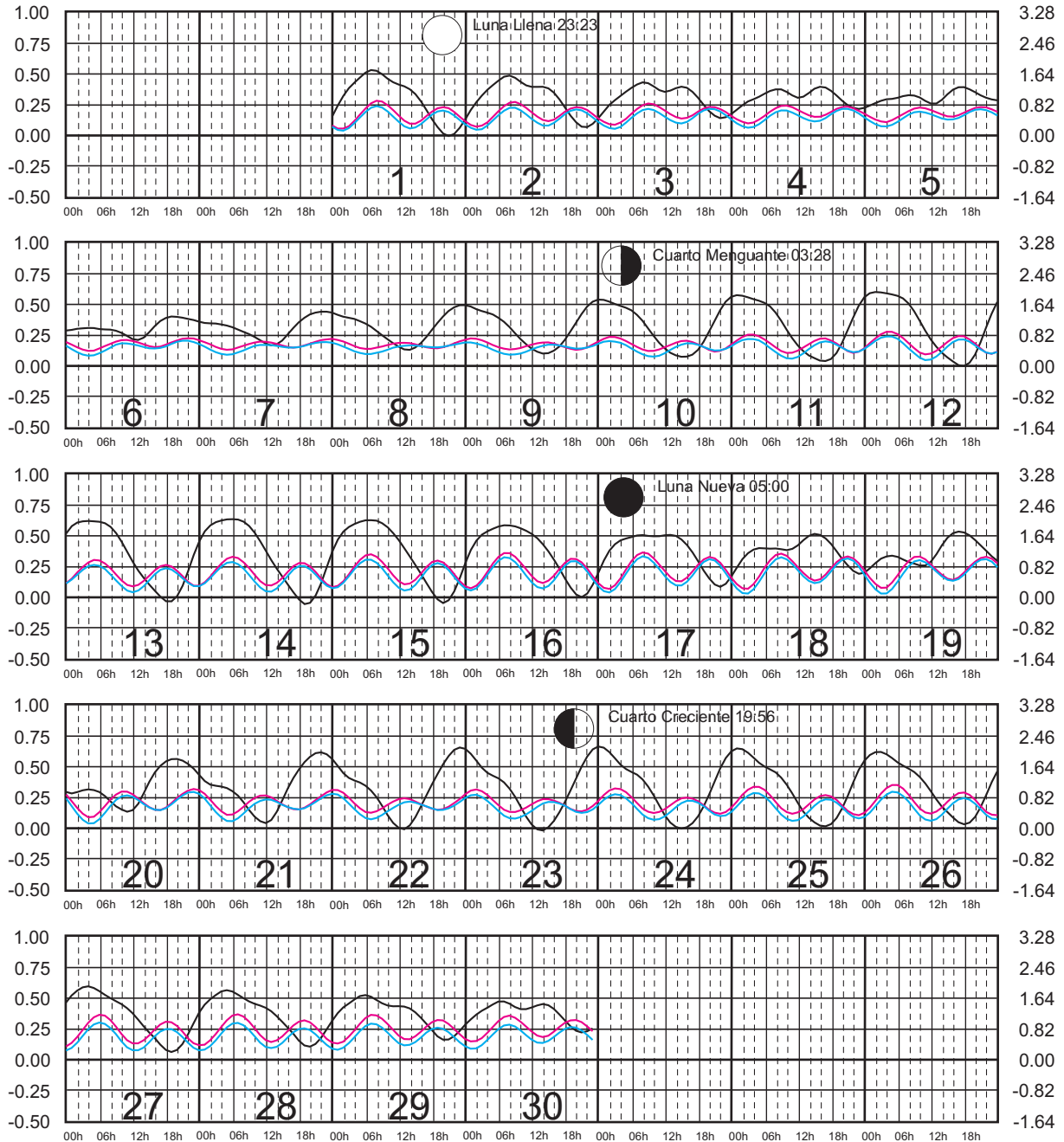
### SEPTIEMBRE, 2020

Hora del Meridiano 90°(W)

Plano de Referencia NBMI

PROGRESO, YUC. —  
 I. MUJERES, Q. ROO —  
 I. COZUMEL, Q. ROO —

METROS DOMINGO LUNES MARTES MIÉRCOLES JUEVES VIERNES SÁBADO PIES





# SECRETARIA DE MARINA ARMADA DE MEXICO

## CALENDARIO GRAFICO DE MAREAS

[MENU](#) [MAPA](#)

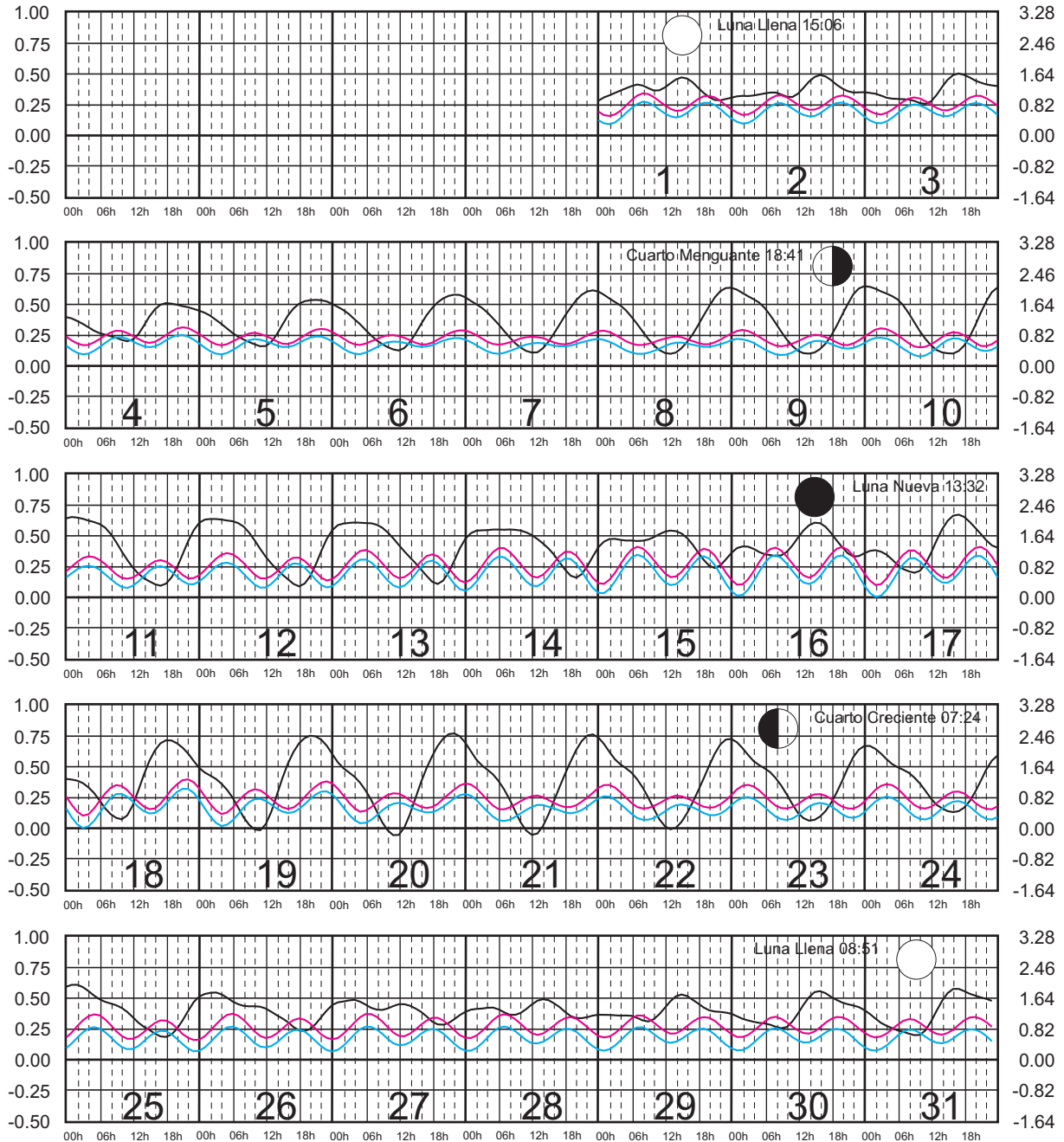
### OCTUBRE, 2020

Hora del Meridiano 90°(W)

Plano de Referencia NBMI

PROGRESO, YUC. —  
 I. MUJERES, Q. ROO —  
 I. COZUMEL, Q. ROO —

METROS DOMINGO LUNES MARTES MIÉRCOLES JUEVES VIERNES SÁBADO PIES





# SECRETARIA DE MARINA ARMADA DE MEXICO

## CALENDARIO GRAFICO DE MAREAS

[MENU](#) [MAPA](#)

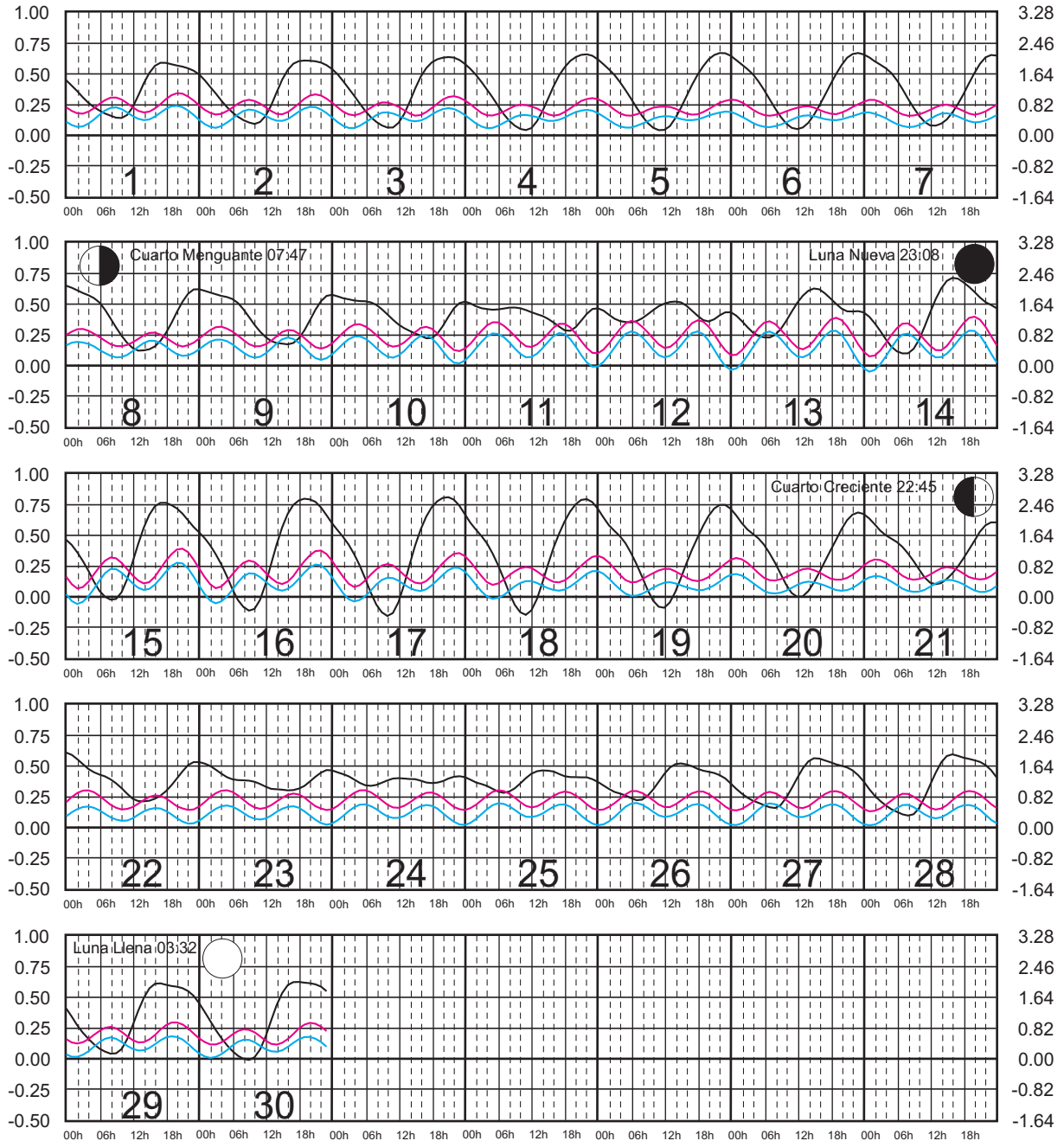
### NOVIEMBRE, 2020

Hora del Meridiano 90°(W)

Plano de Referencia NBMI

PROGRESO, YUC. —  
 I. MUJERES, Q. ROO —  
 I. COZUMEL, Q. ROO —

METROS DOMINGO LUNES MARTES MIÉRCOLES JUEVES VIERNES SÁBADO PIES





# SECRETARIA DE MARINA ARMADA DE MEXICO

## CALENDARIO GRAFICO DE MAREAS

[MENU](#) [MAPA](#)

### DICIEMBRE, 2020

Hora del Meridiano 90°(W)

Plano de Referencia NBMI

PROGRESO, YUC. —  
 I. MUJERES, Q. ROO —  
 I. COZUMEL, Q. ROO —

METROS DOMINGO LUNES MARTES MIÉRCOLES JUEVES VIERNES SÁBADO PIES

