



SECRETARIA DE MARINA ARMADA DE MEXICO

CALENDARIO GRAFICO DE MAREAS

[MENU](#) [MAPA](#)

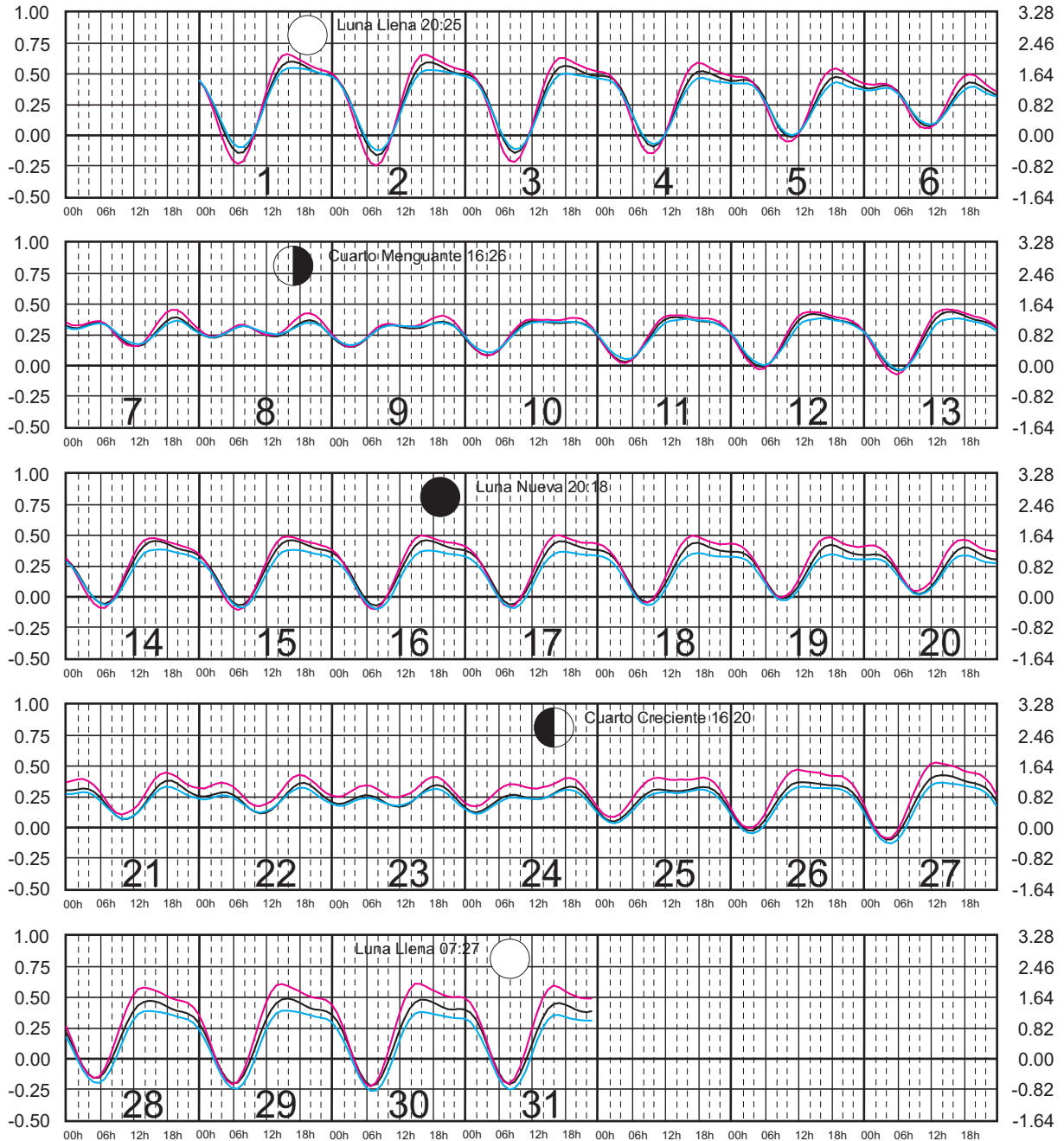
ENERO, 2018

Hora del Meridiano 90°(W)

Plano de Referencia NBMI

COATZACOALCOS, VER. —
 DOS BOCAS, TAB. —
 FRONTERA, TAB. —

METROS DOMINGO LUNES MARTES MIÉRCOLES JUEVES VIERNES SÁBADO PIES





SECRETARIA DE MARINA ARMADA DE MEXICO

CALENDARIO GRAFICO DE MAREAS

[MENU](#) [MAPA](#)

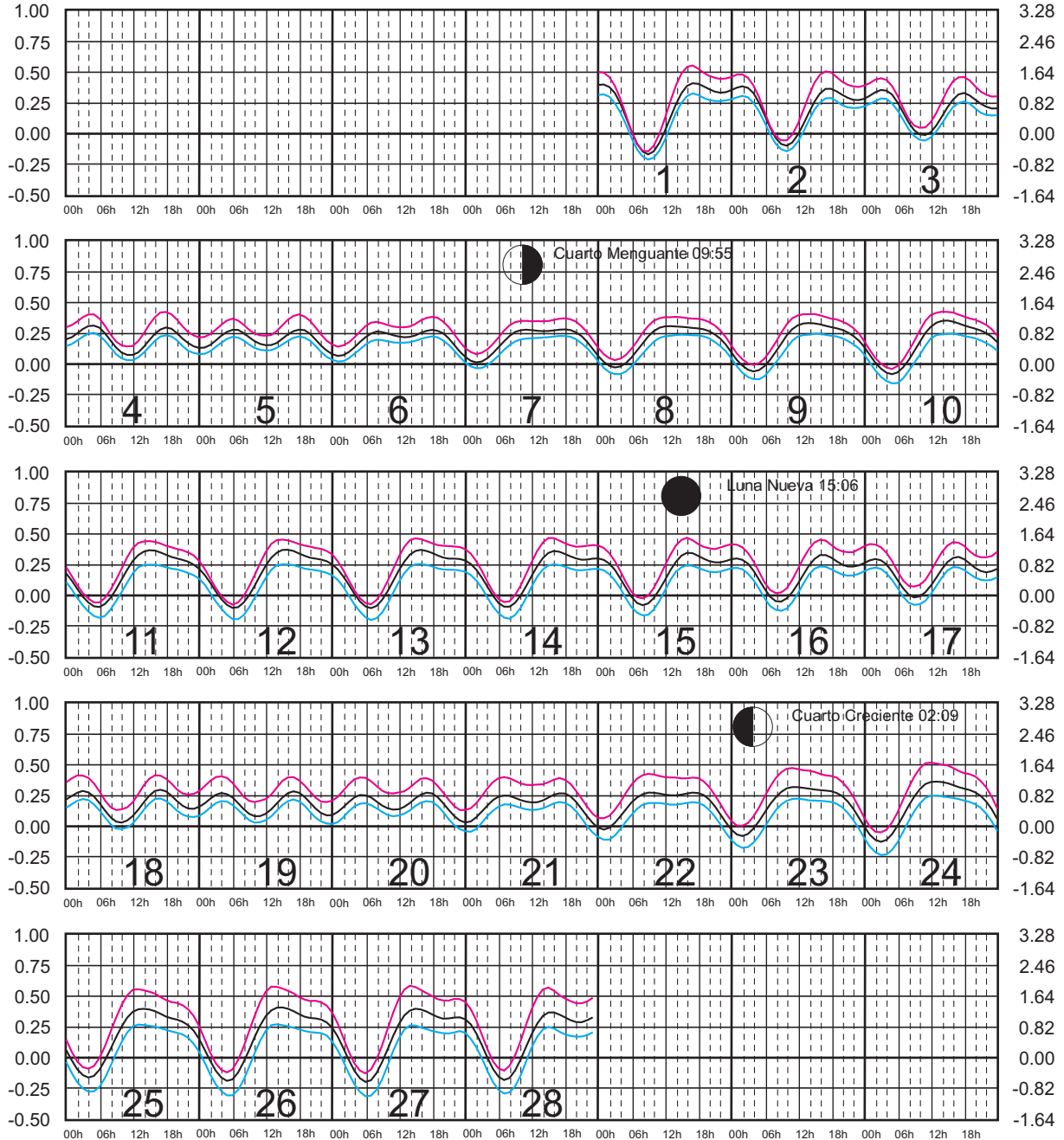
FEBRERO, 2018

Hora del Meridiano 90°(W)

Plano de Referencia NBMI

COATZACOALCOS, VER.
DOS BOCAS, TAB.
FRONTERA, TAB.

METROS DOMINGO LUNES MARTES MIÉRCOLES JUEVES VIERNES SÁBADO PIES





SECRETARIA DE MARINA ARMADA DE MEXICO

CALENDARIO GRAFICO DE MAREAS

[MENU](#) [MAPA](#)

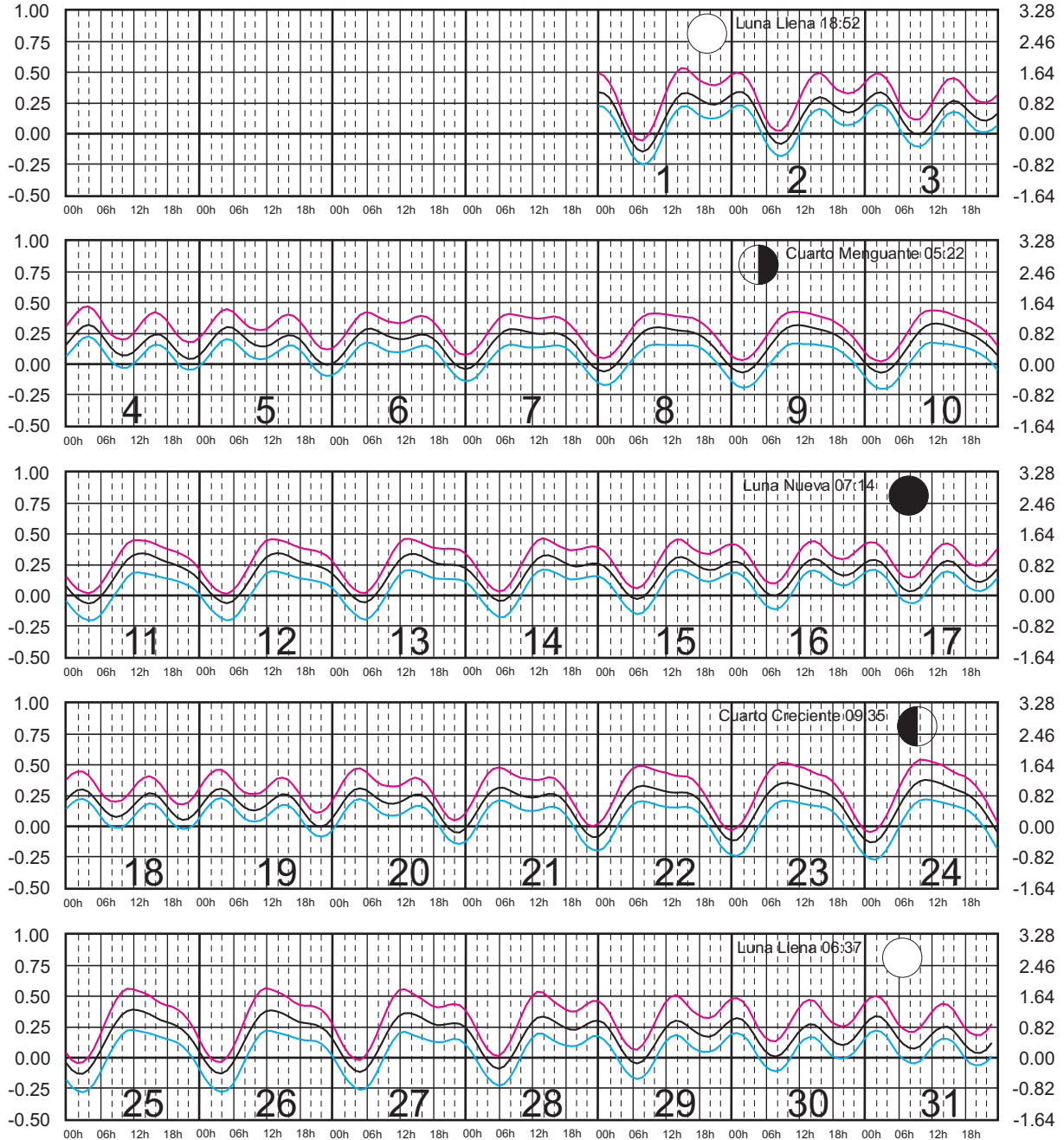
MARZO, 2018

Hora del Meridiano 90°(W)

Plano de Referencia NBMI

COATZACOALCOS, VER. —
 DOS BOCAS, TAB. —
 FRONTERA, TAB. —

METROS DOMINGO LUNES MARTES MIÉRCOLES JUEVES VIERNES SÁBADO PIES





SECRETARIA DE MARINA ARMADA DE MEXICO

CALENDARIO GRAFICO DE MAREAS

[MENU](#) [MAPA](#)


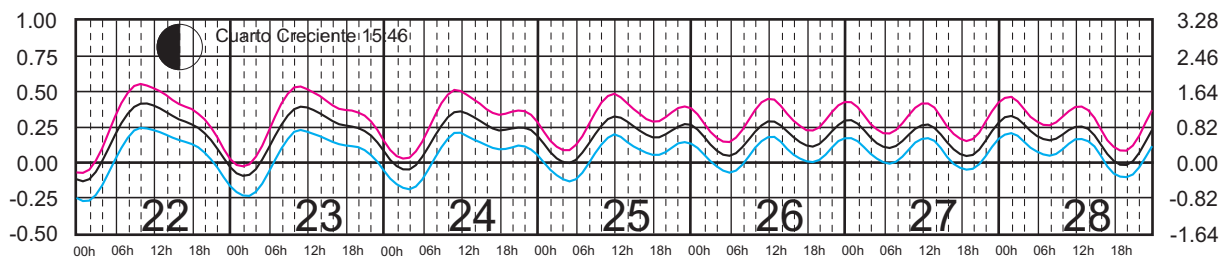
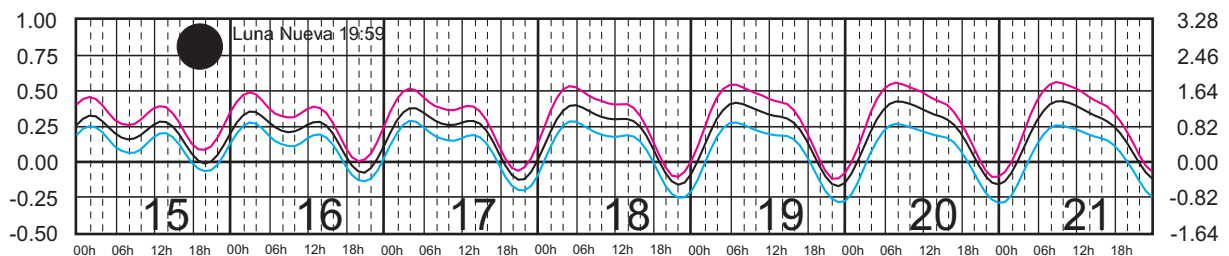
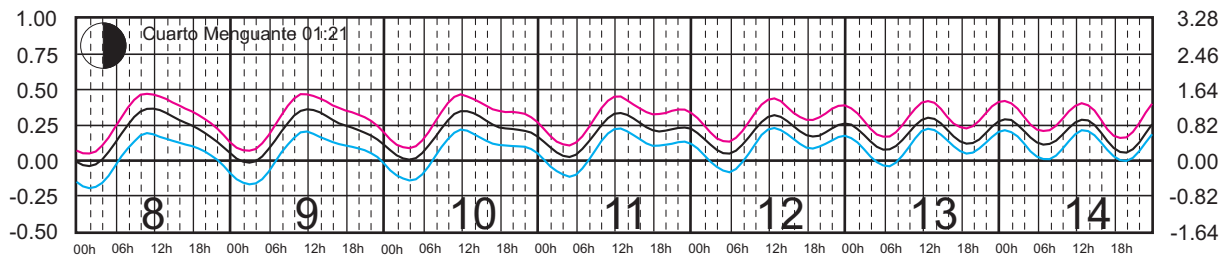
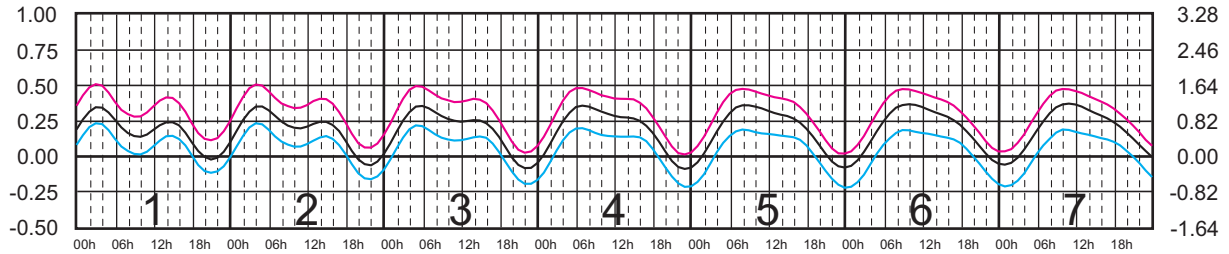
ABRIL, 2018

Hora del Meridiano 90°(W)

Plano de Referencia NBMI

COATZACOALCOS, VER. —
DOS BOCAS, TAB. —
FRONTERA, TAB. —

METROS DOMINGO LUNES MARTES MIÉRCOLES JUEVES VIERNES SÁBADO PIES





SECRETARIA DE MARINA ARMADA DE MEXICO

CALENDARIO GRAFICO DE MAREAS

[MENU](#) [MAPA](#)

MAYO, 2018

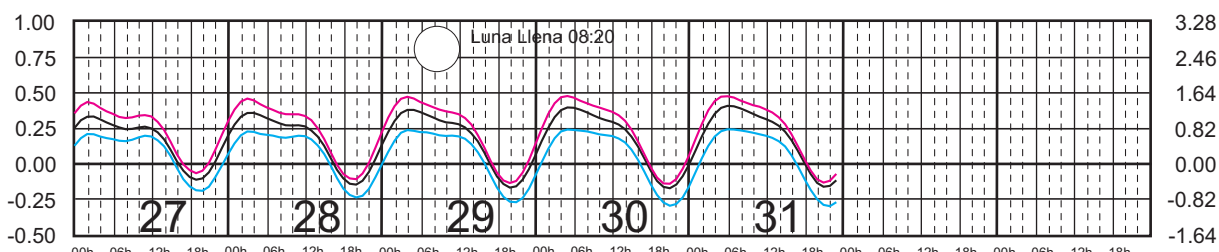
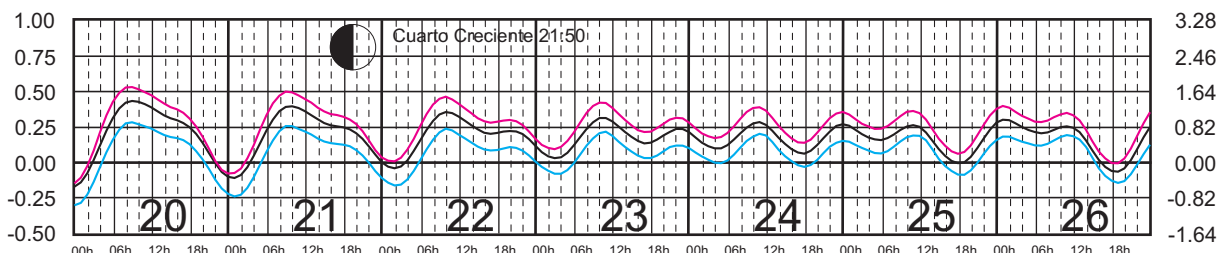
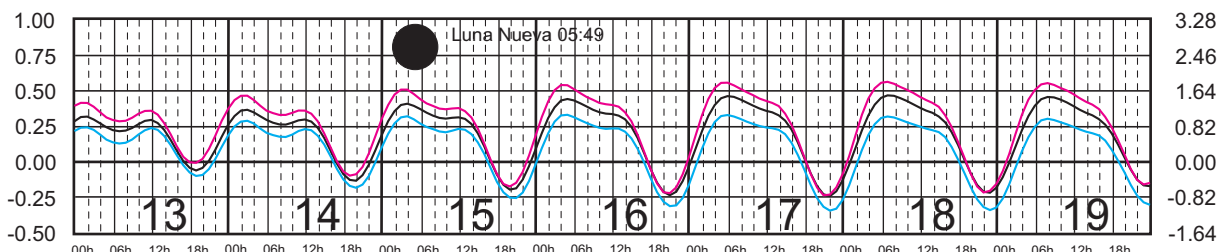
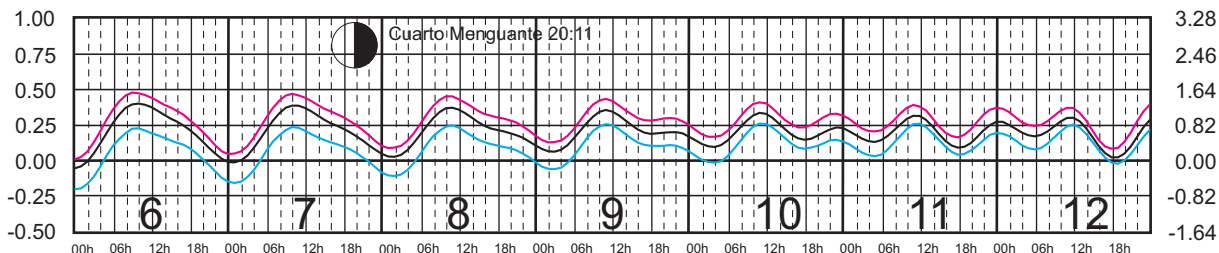
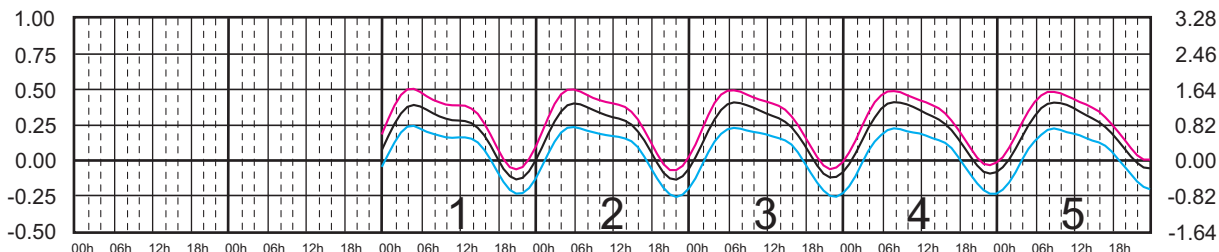
Hora del Meridiano 90°(W)

Plano de Referencia NBMI

COATZACOALCOS, VER.
DOS BOCAS, TAB.
FRONTERA, TAB.



METROS DOMINGO LUNES MARTES MIÉRCOLES JUEVES VIERNES SÁBADO PIES





SECRETARIA DE MARINA ARMADA DE MEXICO

CALENDARIO GRAFICO DE MAREAS

[MENU](#) [MAPA](#)

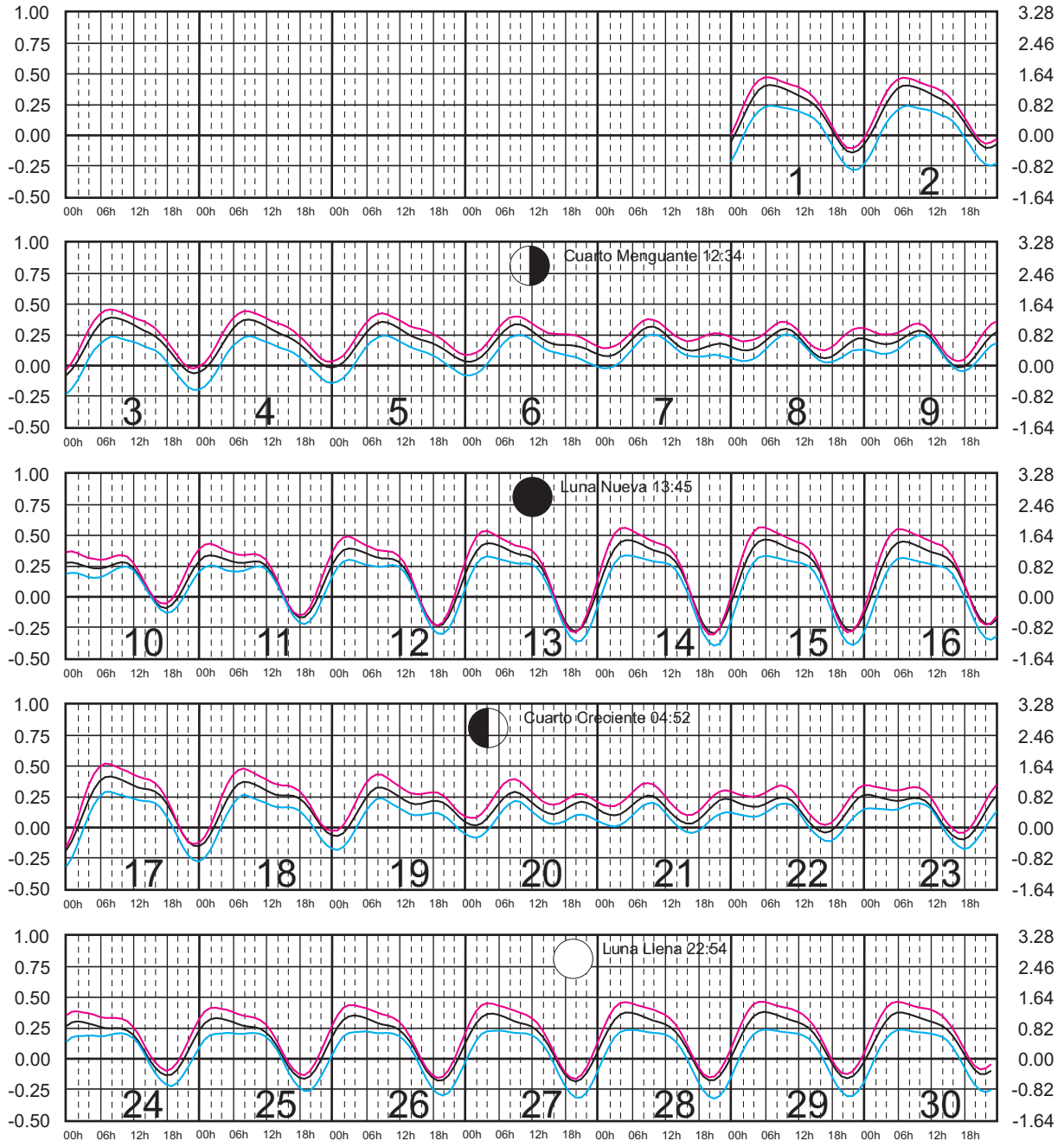
JUNIO, 2018

Hora del Meridiano 90°(W)

Plano de Referencia NBMI

COATZACOALCOS, VER. —
 DOS BOCAS, TAB. —
 FRONTERA, TAB. —

METROS DOMINGO LUNES MARTES MIÉRCOLES JUEVES VIERNES SÁBADO PIES





SECRETARIA DE MARINA ARMADA DE MEXICO

CALENDARIO GRAFICO DE MAREAS

[MENU](#) [MAPA](#)

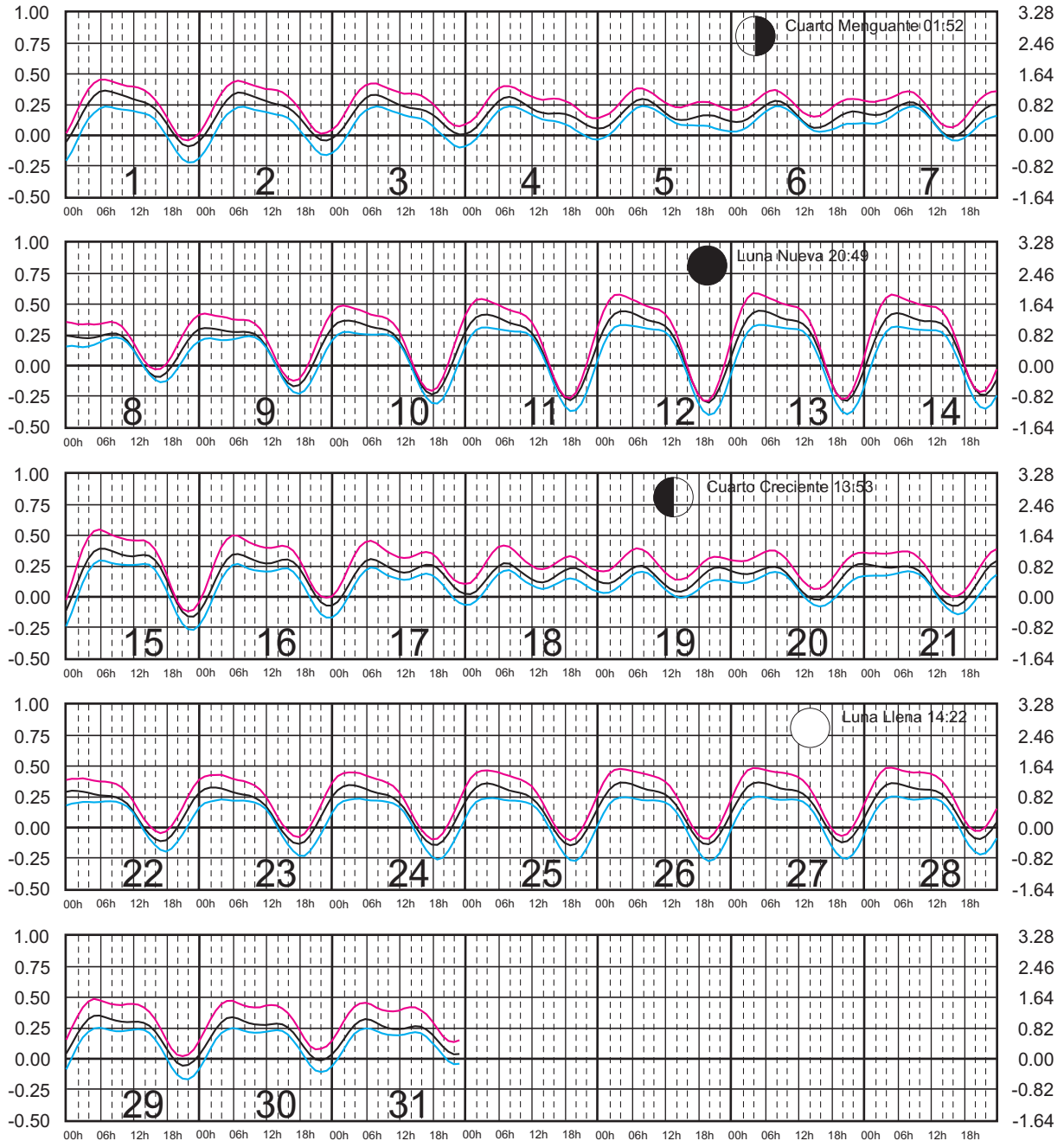
JULIO, 2018

Hora del Meridiano 90°(W)

Plano de Referencia NBMI

COATZACOALCOS, VER. —
DOS BOCAS, TAB. —
FRONTERA, TAB. —

METROS DOMINGO LUNES MARTES MIÉRCOLES JUEVES VIERNES SÁBADO PIES





SECRETARIA DE MARINA ARMADA DE MEXICO

CALENDARIO GRAFICO DE MAREAS

[MENU](#) [MAPA](#)

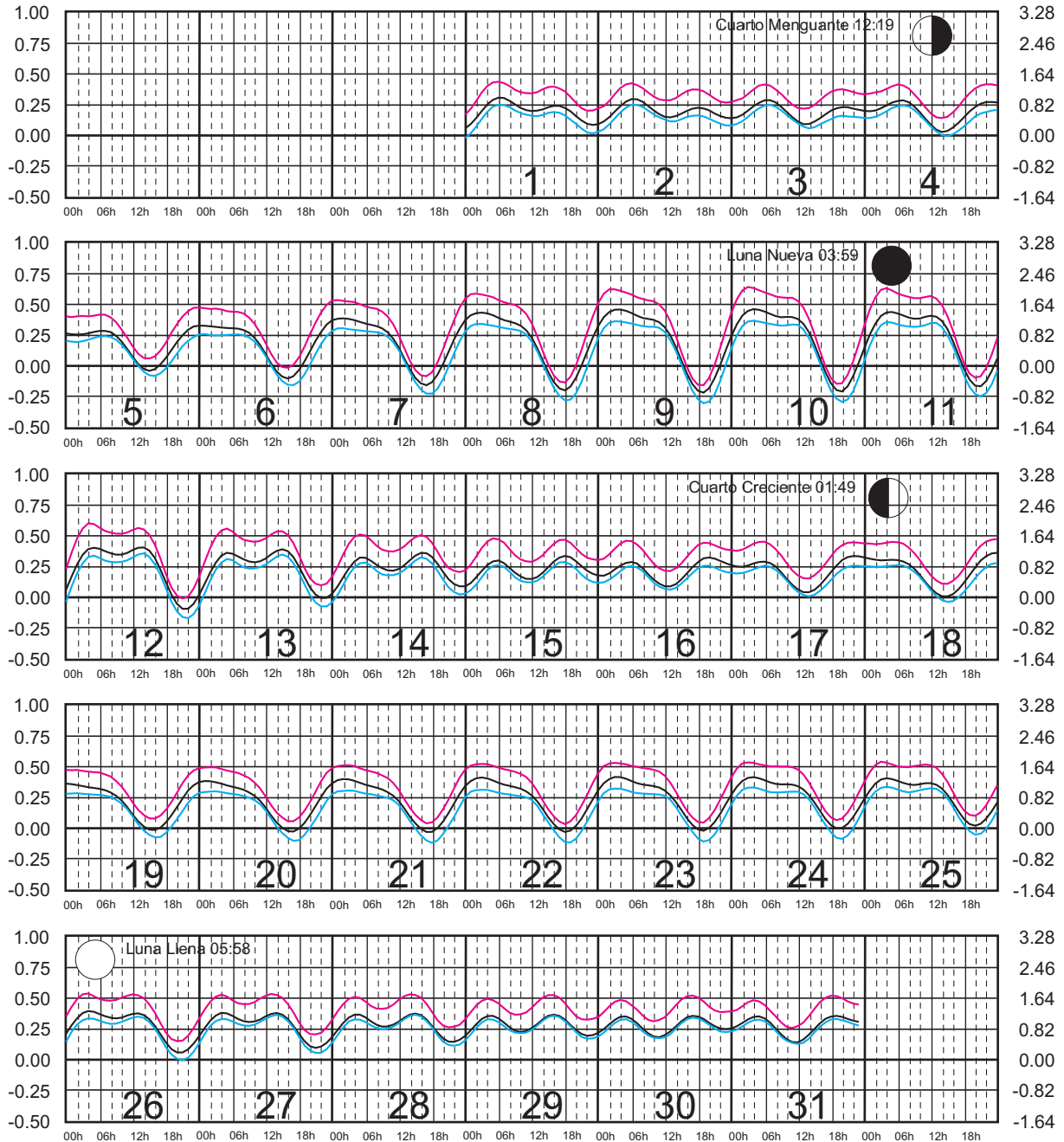
AGOSTO, 2018

Hora del Meridiano 90°(W)

Plano de Referencia NBMI

COATZACOALCOS, VER. —
 DOS BOCAS, TAB. —
 FRONTERA, TAB. —

METROS DOMINGO LUNES MARTES MIÉRCOLES JUEVES VIERNES SÁBADO PIES





SECRETARIA DE MARINA ARMADA DE MEXICO

CALENDARIO GRAFICO DE MAREAS

[MENU](#) [MAPA](#)

SEPTIEMBRE, 2018

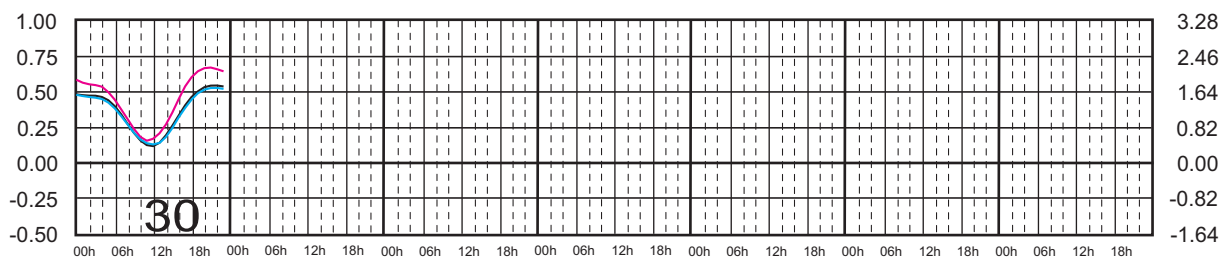
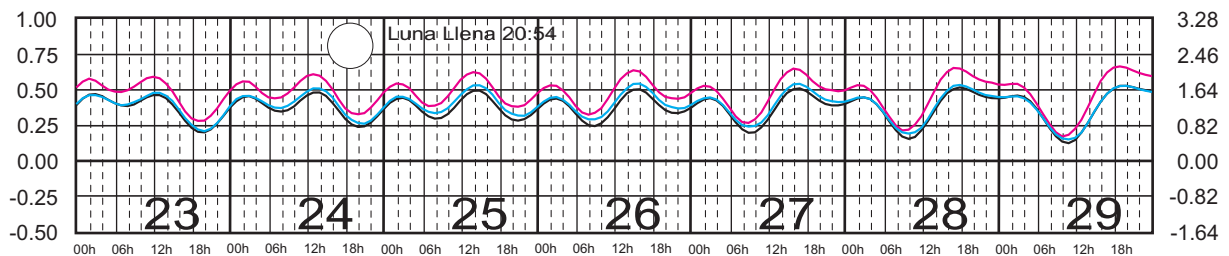
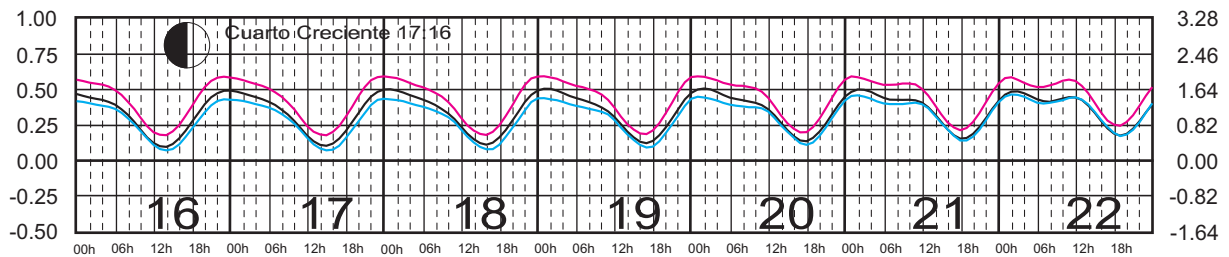
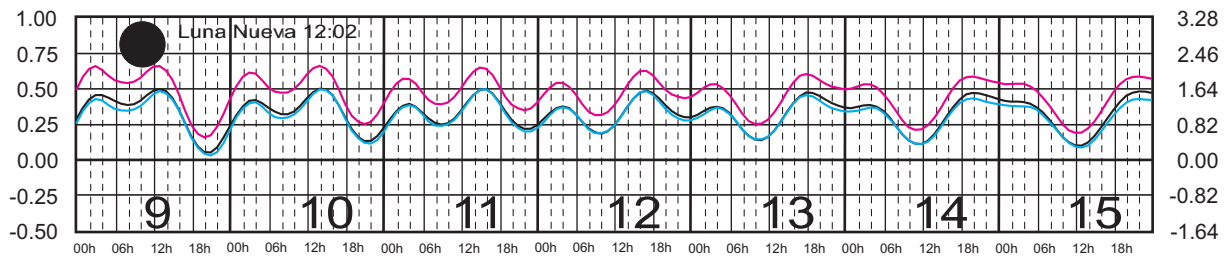
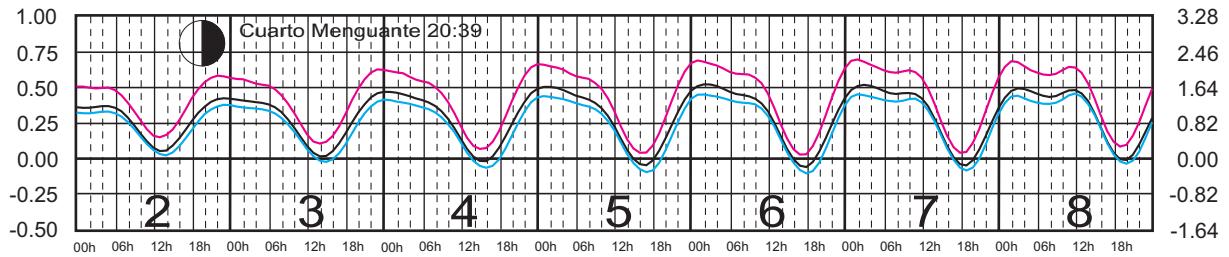
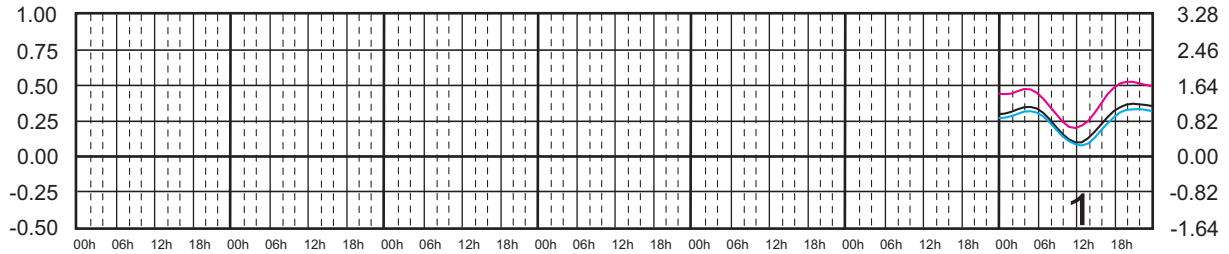
Hora del Meridiano 90°(W)

Plano de Referencia NBMI

COATZACOALCOS, VER.
DOS BOCAS, TAB.
FRONTERA, TAB.



METROS DOMINGO LUNES MARTES MIÉRCOLES JUEVES VIERNES SÁBADO PIES





SECRETARIA DE MARINA ARMADA DE MEXICO

CALENDARIO GRAFICO DE MAREAS

[MENU](#) [MAPA](#)

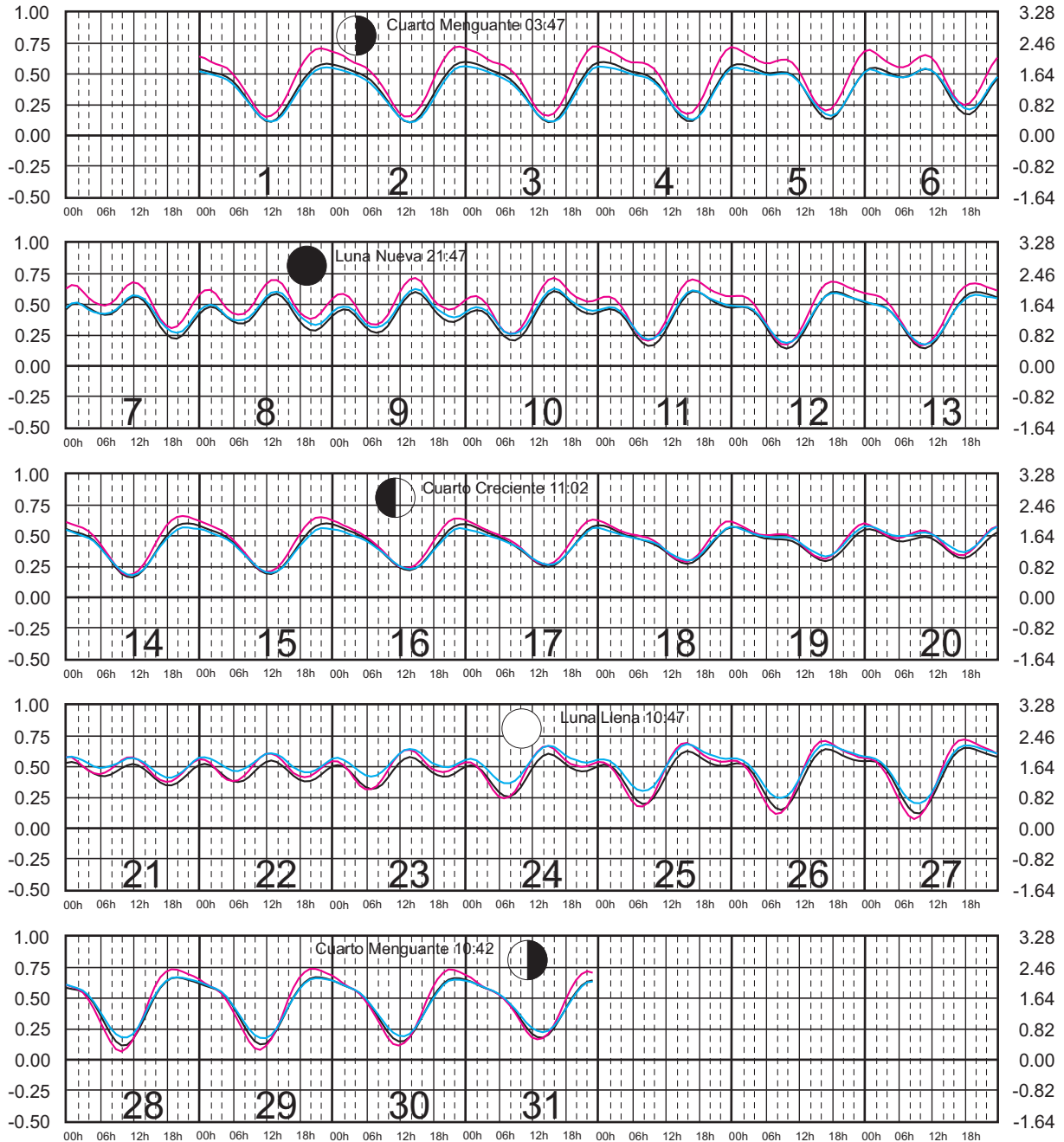
OCTUBRE, 2018

Hora del Meridiano 90°(W)

Plano de Referencia NBMI

COATZACOALCOS, VER. —
 DOS BOCAS, TAB. —
 FRONTERA, TAB. —

METROS DOMINGO LUNES MARTES MIÉRCOLES JUEVES VIERNES SÁBADO PIES





SECRETARIA DE MARINA ARMADA DE MEXICO

CALENDARIO GRAFICO DE MAREAS

[MENU](#) [MAPA](#)

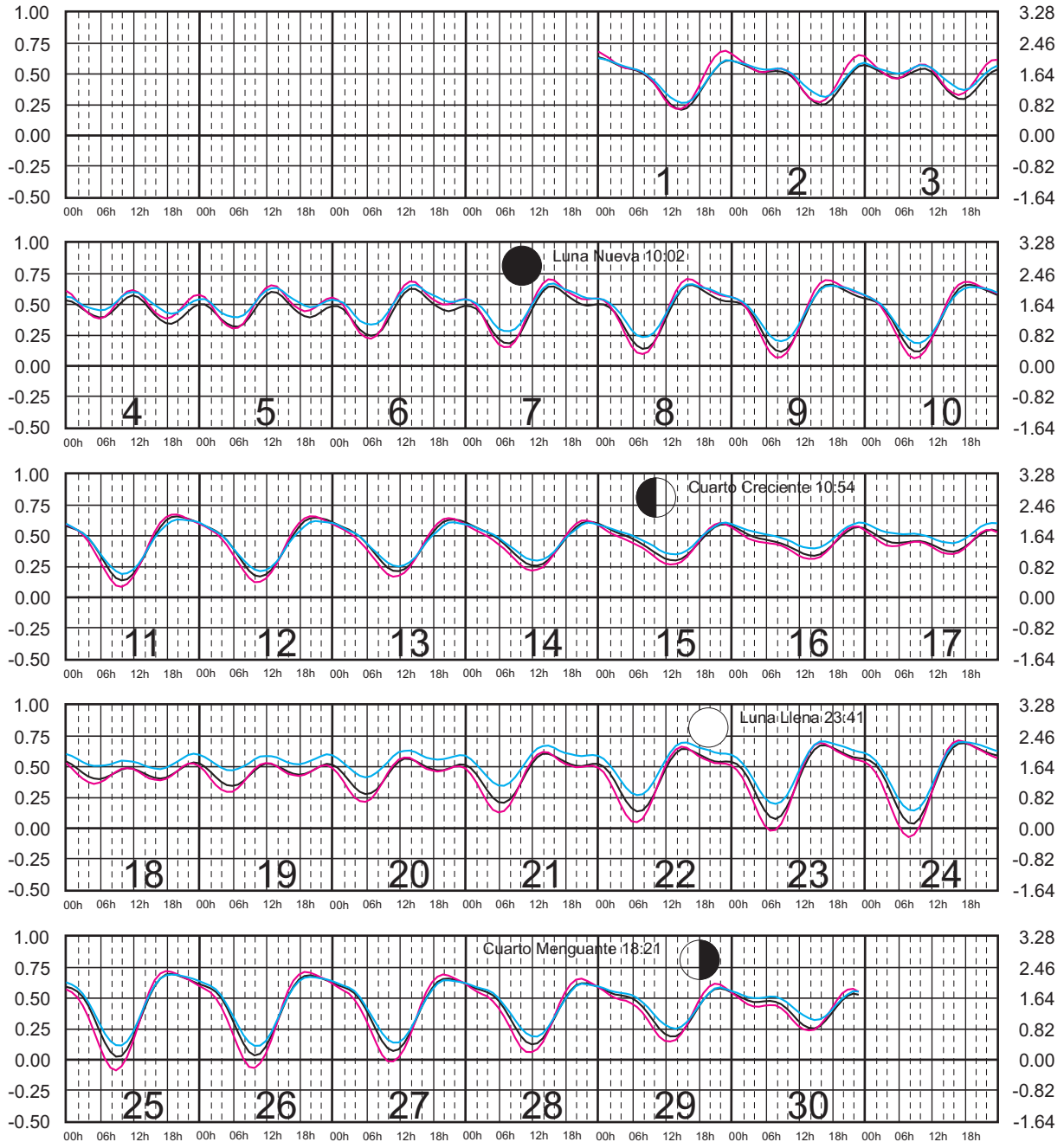
NOVIEMBRE, 2018

Hora del Meridiano 90°(W)

Plano de Referencia NBMI

COATZACOALCOS, VER. —
 DOS BOCAS, TAB. —
 FRONTERA, TAB. —

METROS DOMINGO LUNES MARTES MIÉRCOLES JUEVES VIERNES SÁBADO PIES





SECRETARIA DE MARINA ARMADA DE MEXICO

CALENDARIO GRAFICO DE MAREAS

[MENU](#) [MAPA](#)

DICIEMBRE, 2018

Hora del Meridiano 90°(W)

Plano de Referencia NBMI

COATZACOALCOS, VER.
DOS BOCAS, TAB.
FRONTERA, TAB.

METROS DOMINGO LUNES MARTES MIÉRCOLES JUEVES VIERNES SÁBADO PIES

