



SECRETARIA DE MARINA ARMADA DE MEXICO

CALENDARIO GRAFICO DE MAREAS

[MENU](#) [MAPA](#)

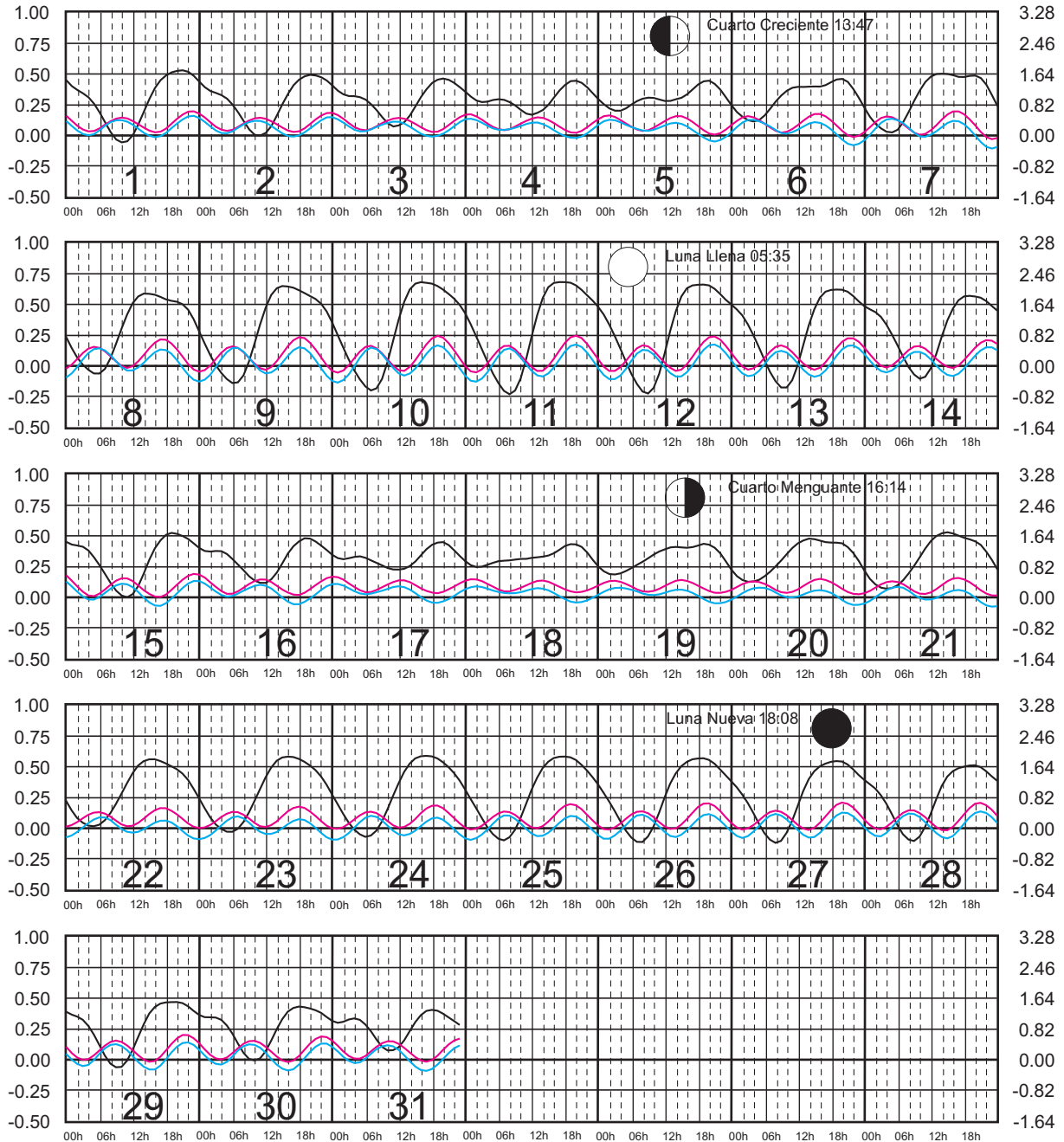
ENERO, 2017

Hora del Meridiano 90°(W)

Plano de Referencia NBMI

PROGRESO, YUC. —
 I. MUJERES, Q. ROO —
 I. COZUMEL, Q. ROO —

METROS DOMINGO LUNES MARTES MIÉRCOLES JUEVES VIERNES SÁBADO PIES





SECRETARIA DE MARINA ARMADA DE MEXICO

CALENDARIO GRAFICO DE MAREAS

[MENU](#) [MAPA](#)

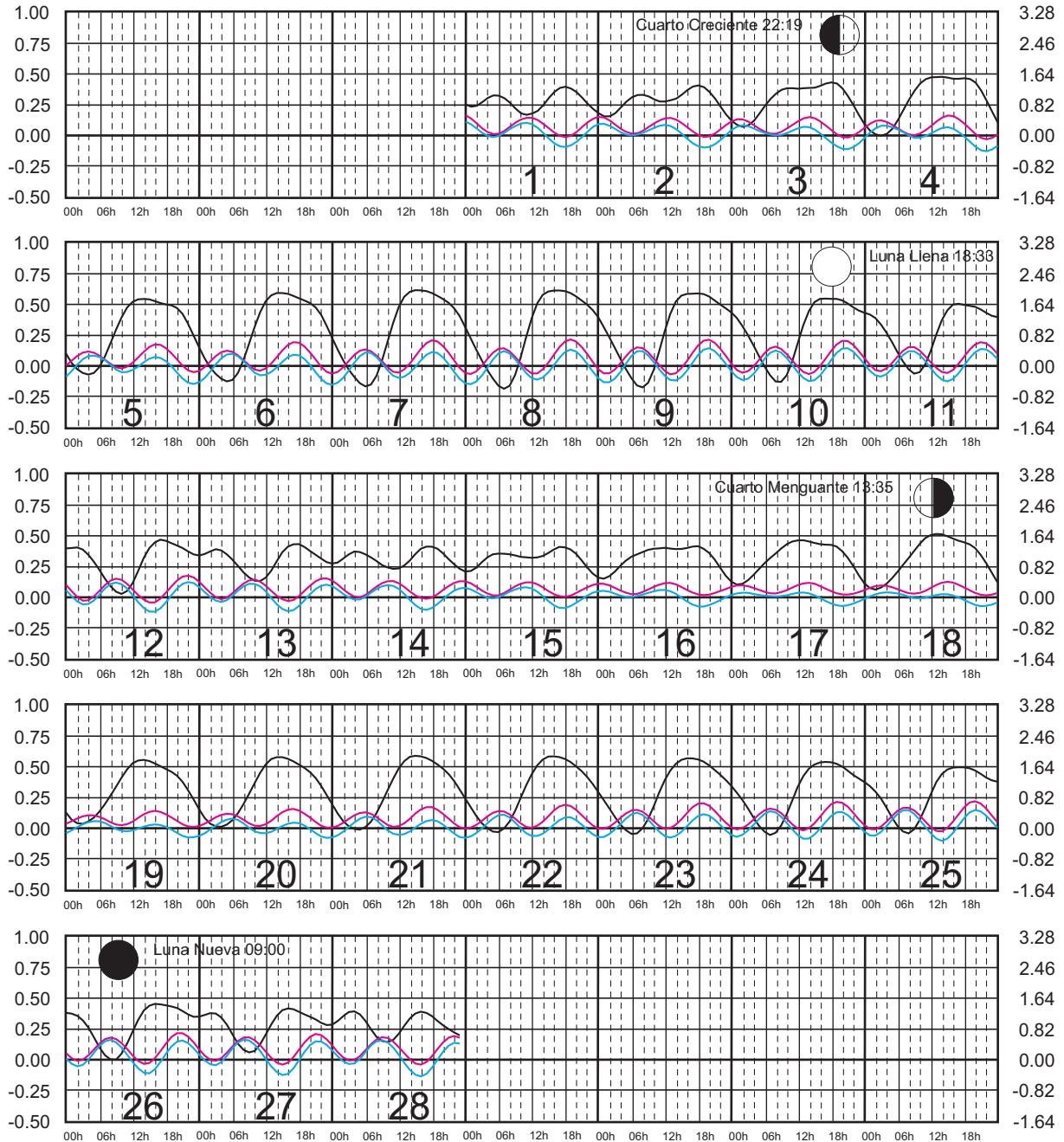
FEBRERO, 2017

Hora del Meridiano 90°(W)

Plano de Referencia NBMI

PROGRESO, YUC. —
 I. MUJERES, Q. ROO —
 I. COZUMEL, Q. ROO —

METROS DOMINGO LUNES MARTES MIÉRCOLES JUEVES VIERNES SÁBADO PIES





SECRETARIA DE MARINA ARMADA DE MEXICO

CALENDARIO GRAFICO DE MAREAS

[MENU](#) [MAPA](#)

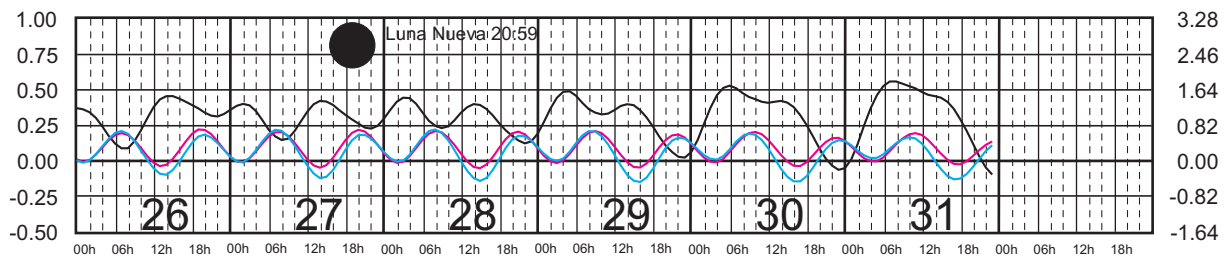
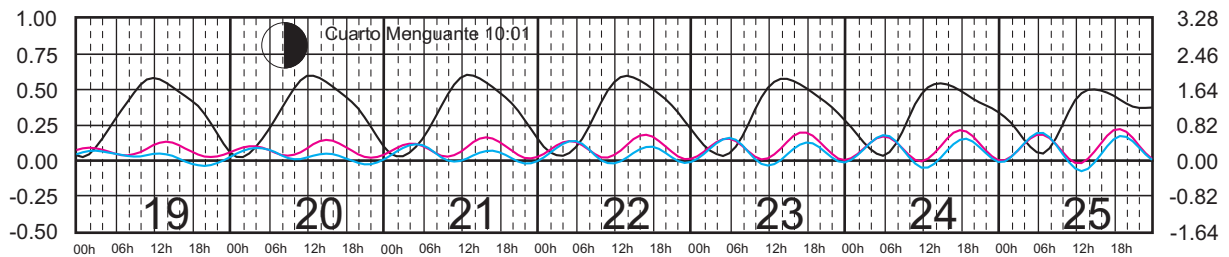
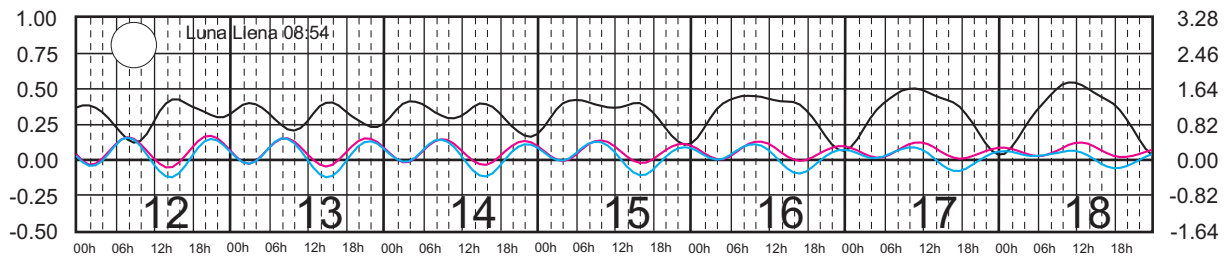
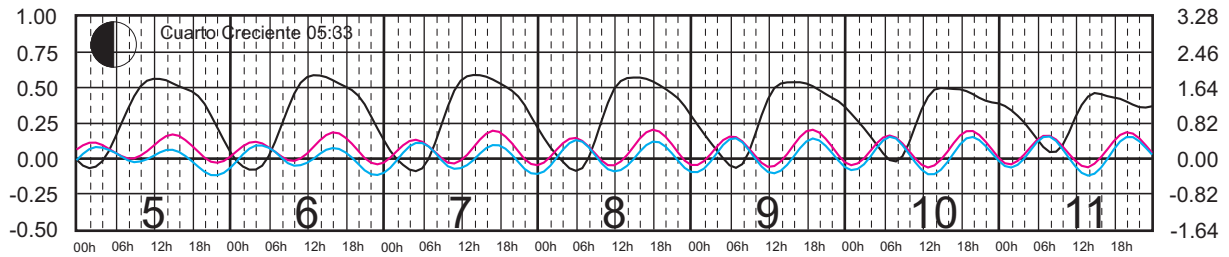
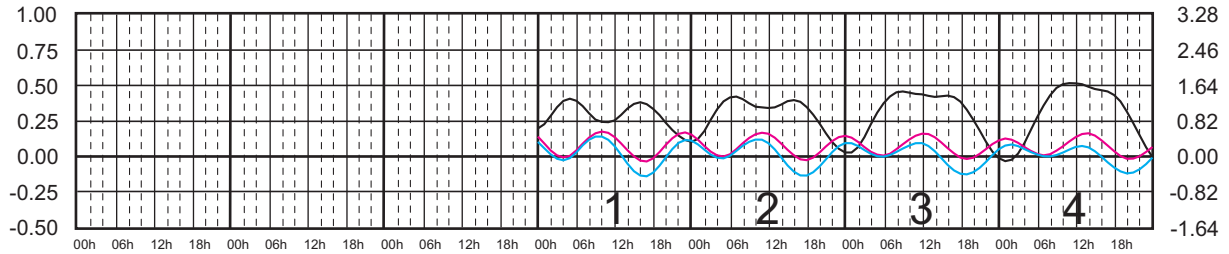
MARZO, 2017

Hora del Meridiano 90°(W)

Plano de Referencia NBMI

PROGRESO, YUC. —
 I. MUJERES, Q. ROO —
 I. COZUMEL, Q. ROO —

METROS DOMINGO LUNES MARTES MIÉRCOLES JUEVES VIERNES SÁBADO PIES





SECRETARIA DE MARINA ARMADA DE MEXICO

CALENDARIO GRAFICO DE MAREAS

[MENU](#) [MAPA](#)


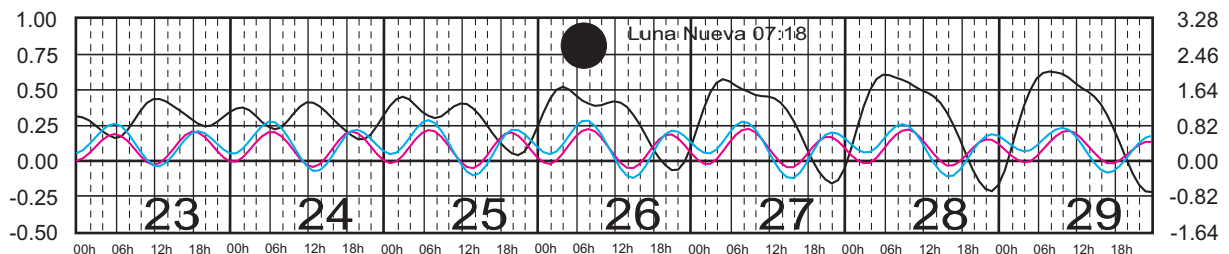
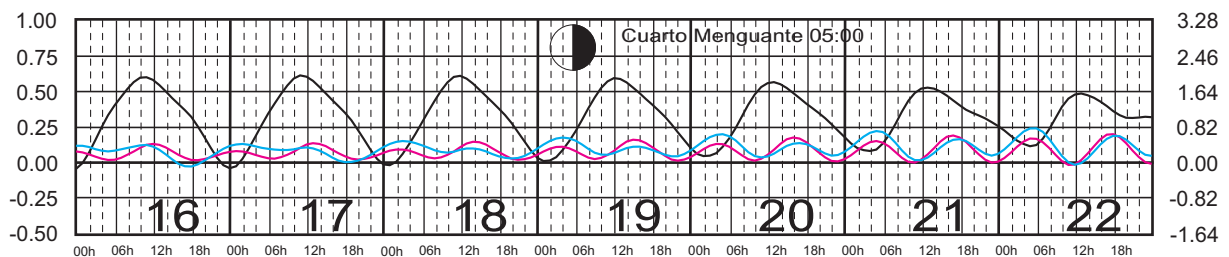
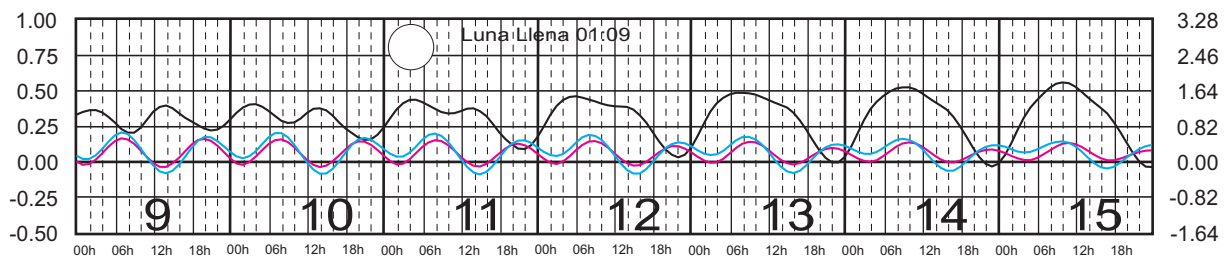
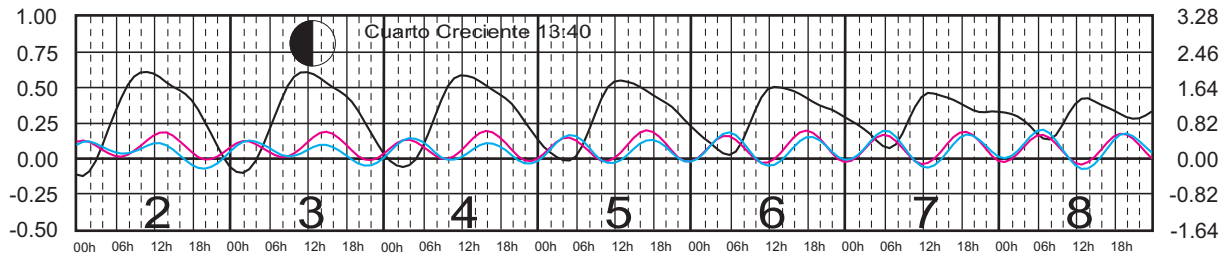
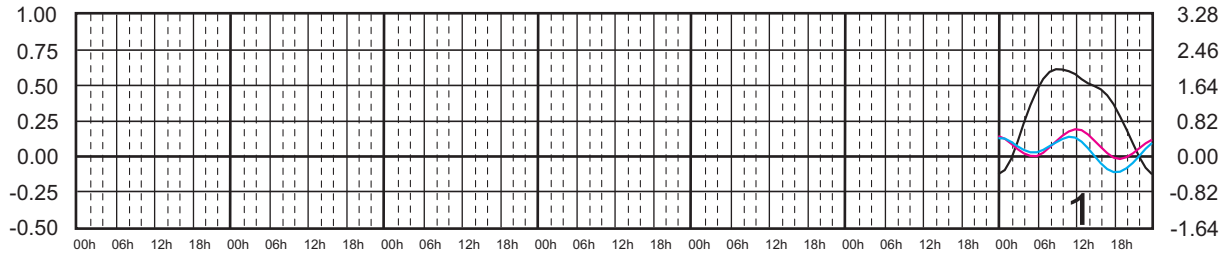
ABRIL, 2017

Hora del Meridiano 90°(W)

Plano de Referencia NBMI

PROGRESO, YUC. —
 I. MUJERES, Q. ROO —
 I. COZUMEL, Q. ROO —

METROS DOMINGO LUNES MARTES MIÉRCOLES JUEVES VIERNES SÁBADO PIES





SECRETARIA DE MARINA ARMADA DE MEXICO

CALENDARIO GRAFICO DE MAREAS

[MENU](#) [MAPA](#)

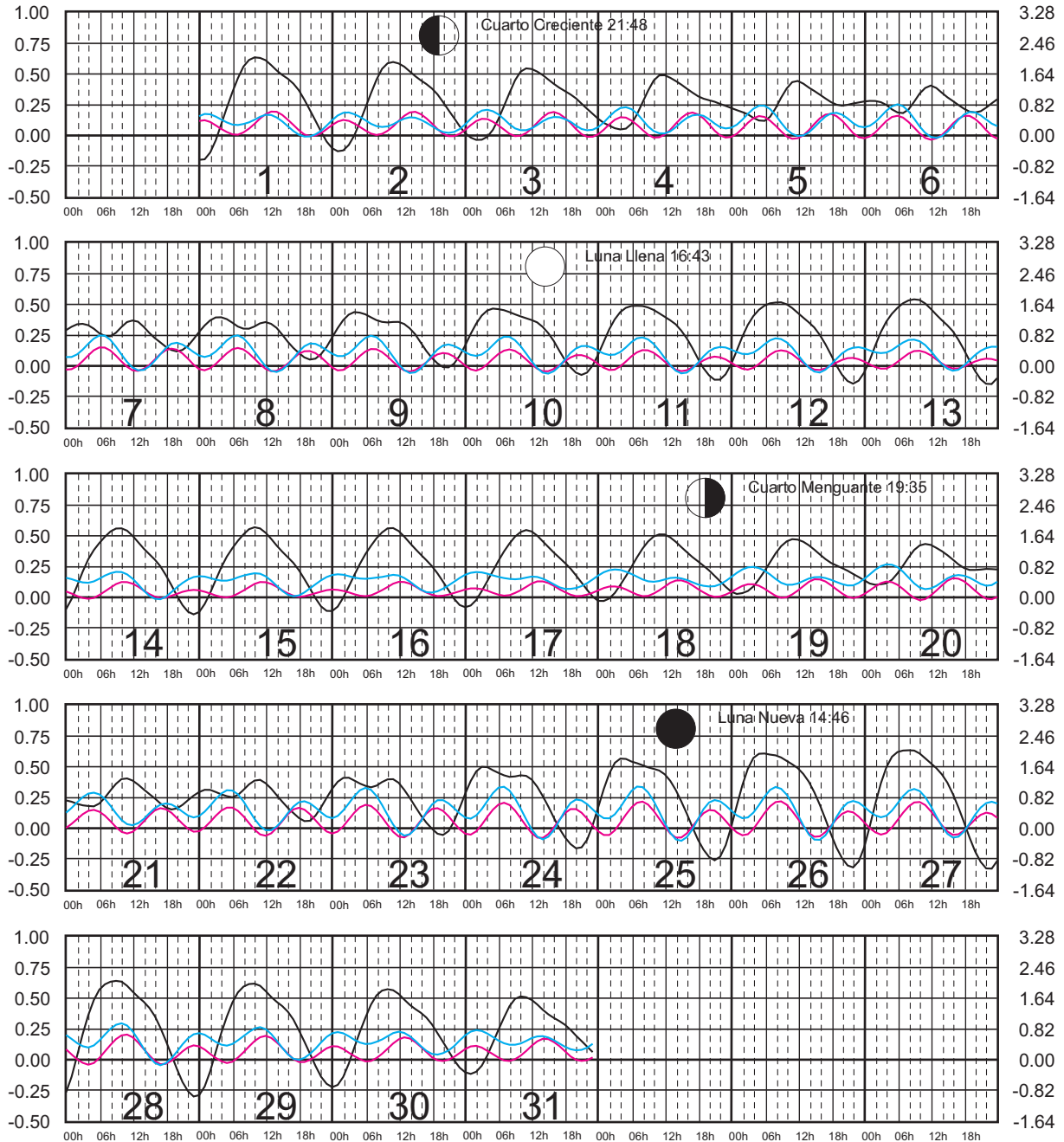
MAYO, 2017

Hora del Meridiano 90°(W)

Plano de Referencia NBMI

PROGRESO, YUC. —
 I. MUJERES, Q. ROO —
 I. COZUMEL, Q. ROO —

METROS DOMINGO LUNES MARTES MIÉRCOLES JUEVES VIERNES SÁBADO PIES





SECRETARIA DE MARINA ARMADA DE MEXICO

CALENDARIO GRAFICO DE MAREAS

[MENU](#) [MAPA](#)

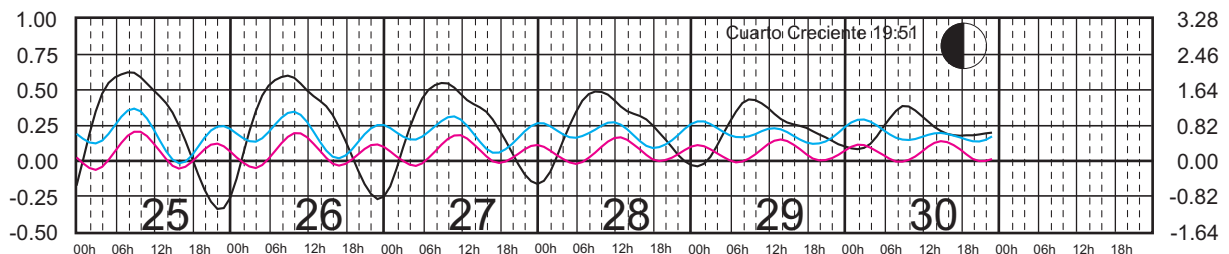
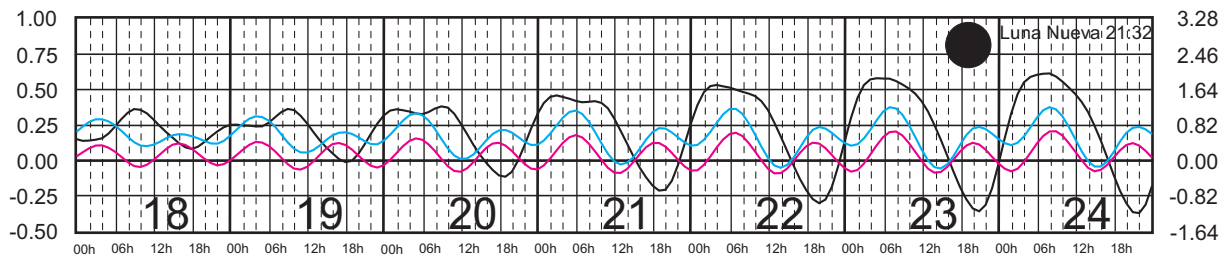
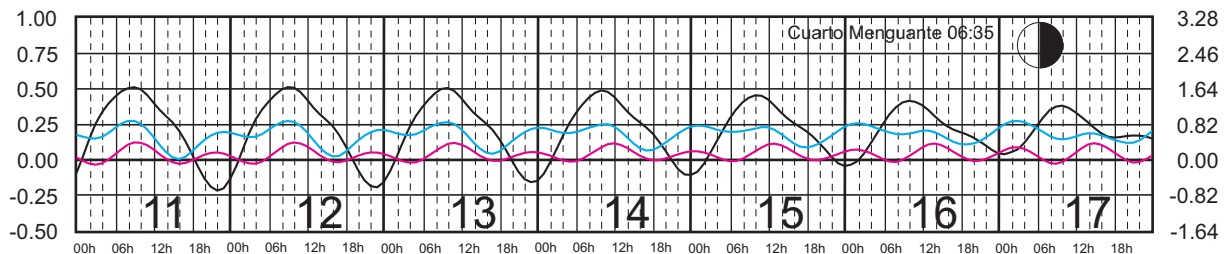
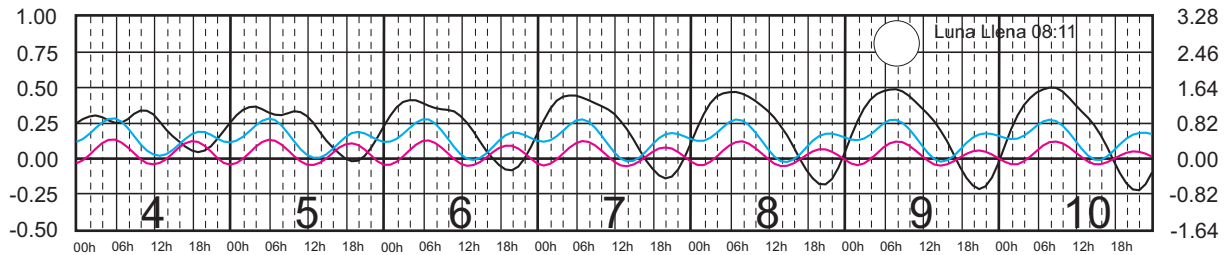
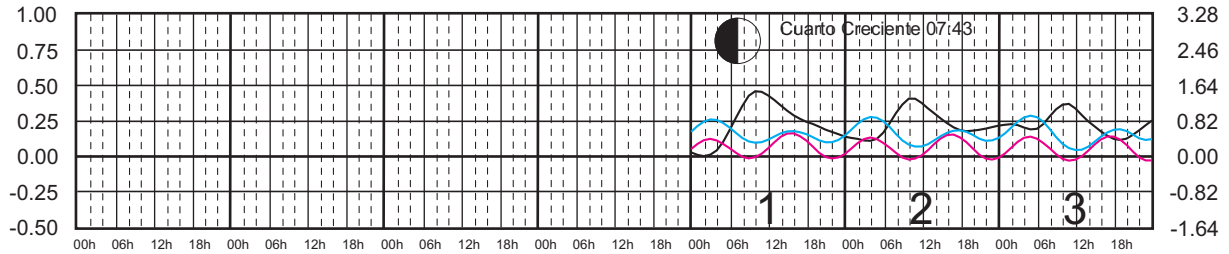
JUNIO, 2017

Hora del Meridiano 90°(W)

Plano de Referencia NBMI

PROGRESO, YUC. —
 I. MUJERES, Q. ROO —
 I. COZUMEL, Q. ROO —

METROS DOMINGO LUNES MARTES MIÉRCOLES JUEVES VIERNES SÁBADO PIES





SECRETARIA DE MARINA ARMADA DE MEXICO

CALENDARIO GRAFICO DE MAREAS

[MENU](#) [MAPA](#)

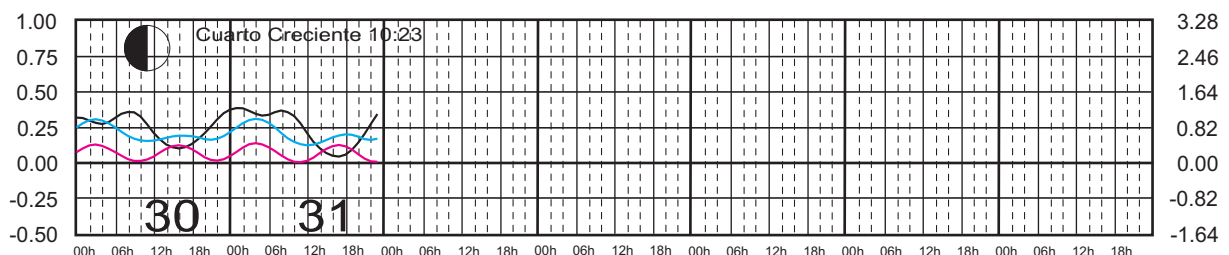
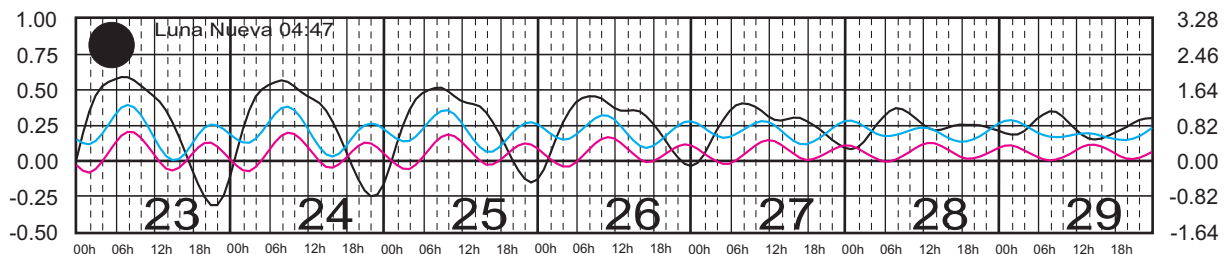
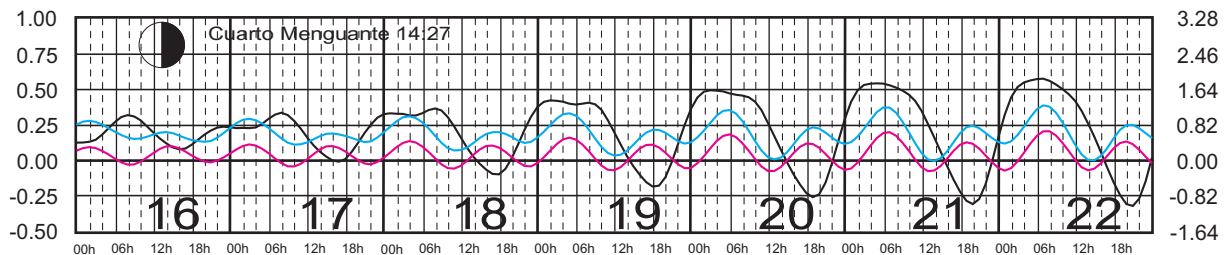
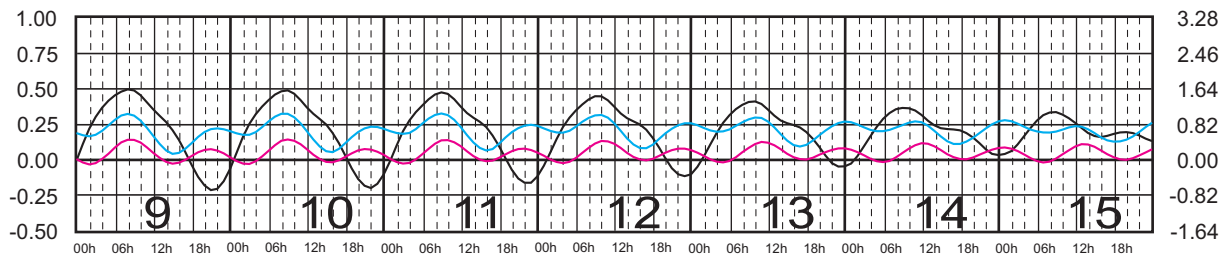
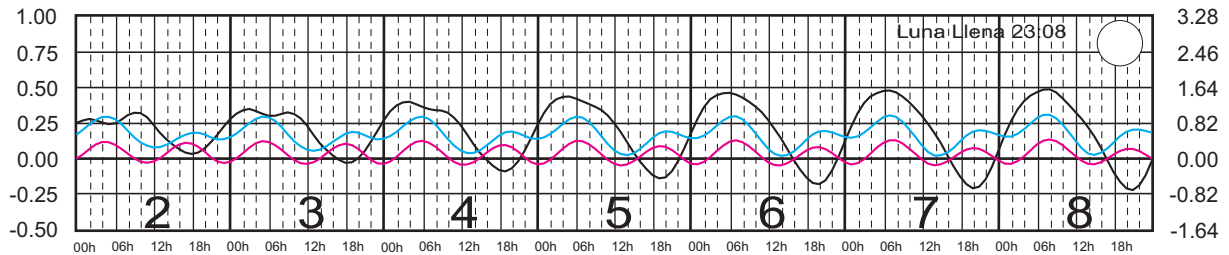
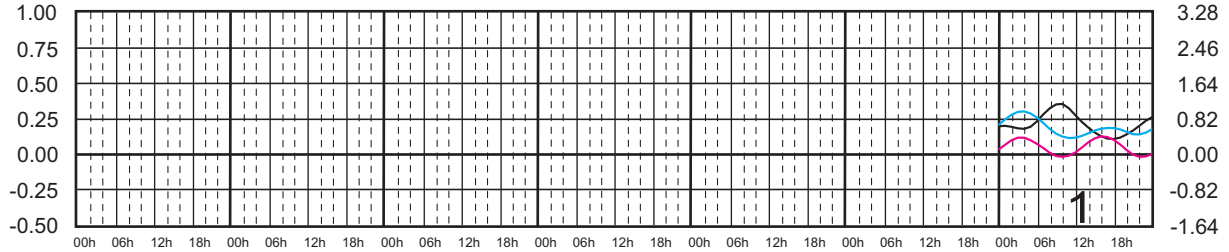
JULIO, 2017

Hora del Meridiano 90°(W)

Plano de Referencia NBMI

PROGRESO, YUC. —
 I. MUJERES, Q. ROO —
 I. COZUMEL, Q. ROO —

METROS DOMINGO LUNES MARTES MIÉRCOLES JUEVES VIERNES SÁBADO PIES





SECRETARIA DE MARINA ARMADA DE MEXICO

CALENDARIO GRAFICO DE MAREAS

[MENU](#) [MAPA](#)

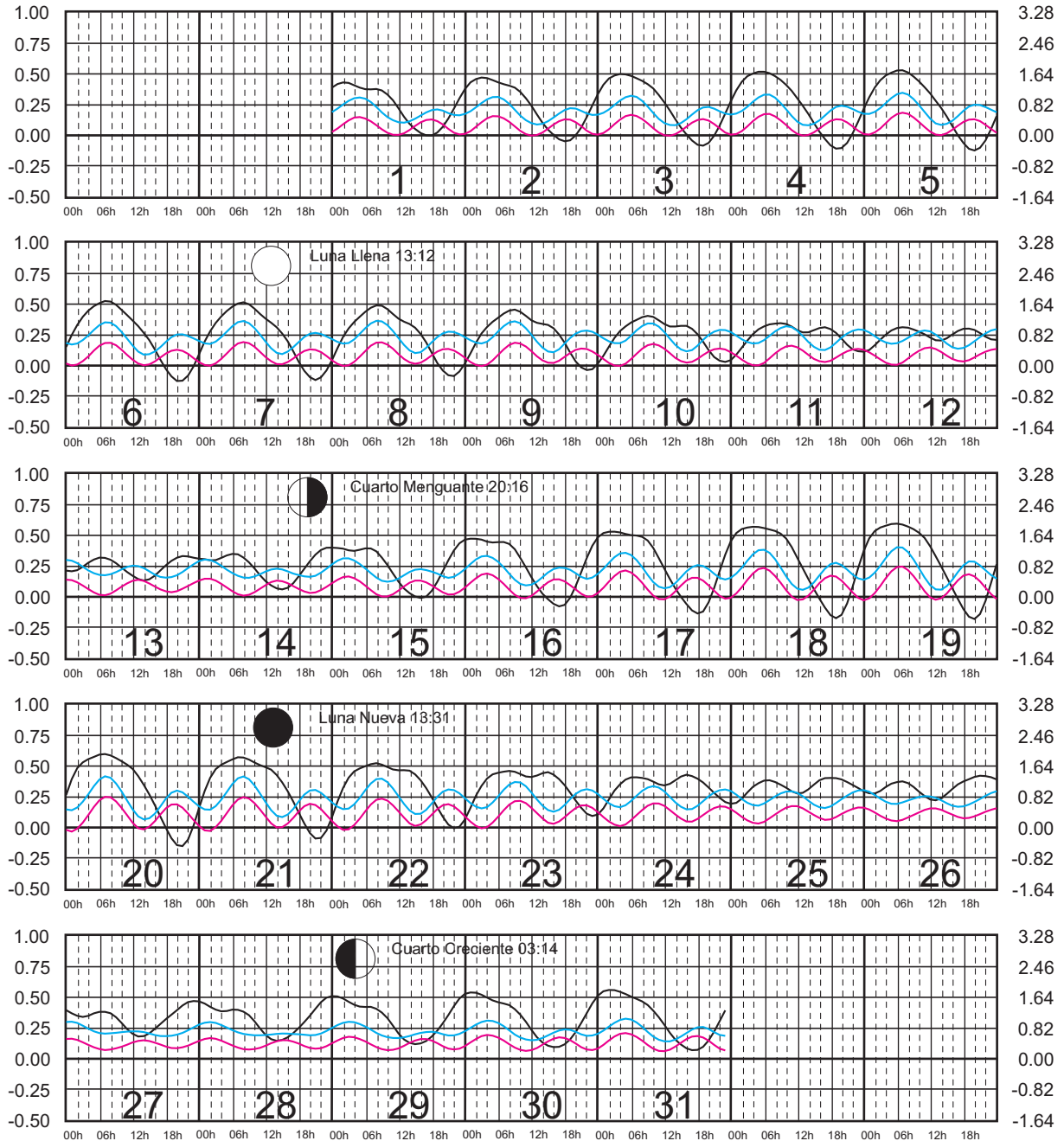
AGOSTO, 2017

Hora del Meridiano 90°(W)

Plano de Referencia NBMI

PROGRESO, YUC. —
 I. MUJERES, Q. ROO —
 I. COZUMEL, Q. ROO —

METROS DOMINGO LUNES MARTES MIÉRCOLES JUEVES VIERNES SÁBADO PIES





SECRETARIA DE MARINA ARMADA DE MEXICO

CALENDARIO GRAFICO DE MAREAS

[MENU](#) [MAPA](#)

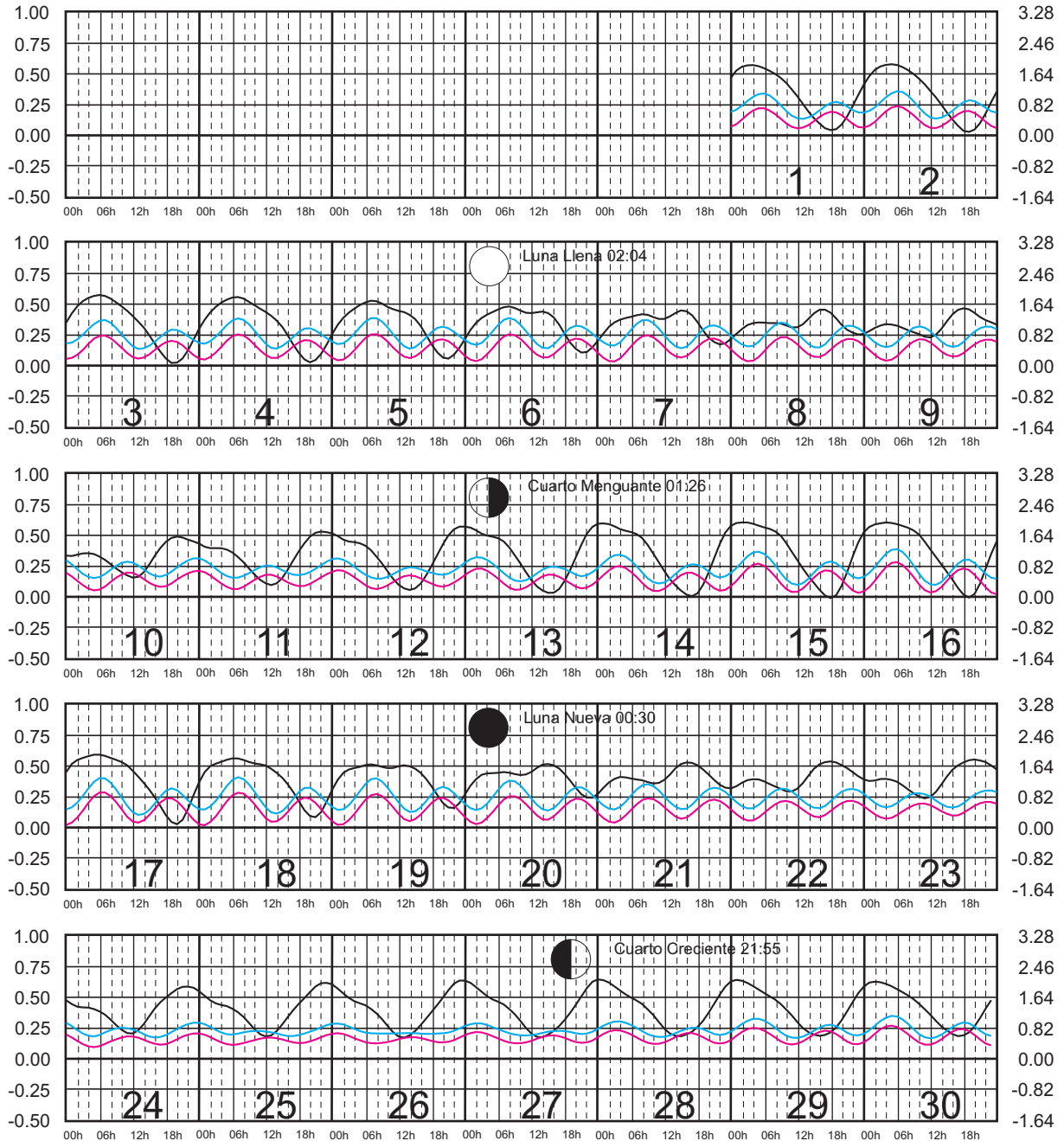
SEPTIEMBRE, 2017

Hora del Meridiano 90°(W)

Plano de Referencia NBMI

PROGRESO, YUC. —
I. MUJERES, Q. ROO —
I. COZUMEL, Q. ROO —

METROS DOMINGO LUNES MARTES MIÉRCOLES JUEVES VIERNES SÁBADO PIES





SECRETARIA DE MARINA ARMADA DE MEXICO

CALENDARIO GRAFICO DE MAREAS

[MENU](#) [MAPA](#)

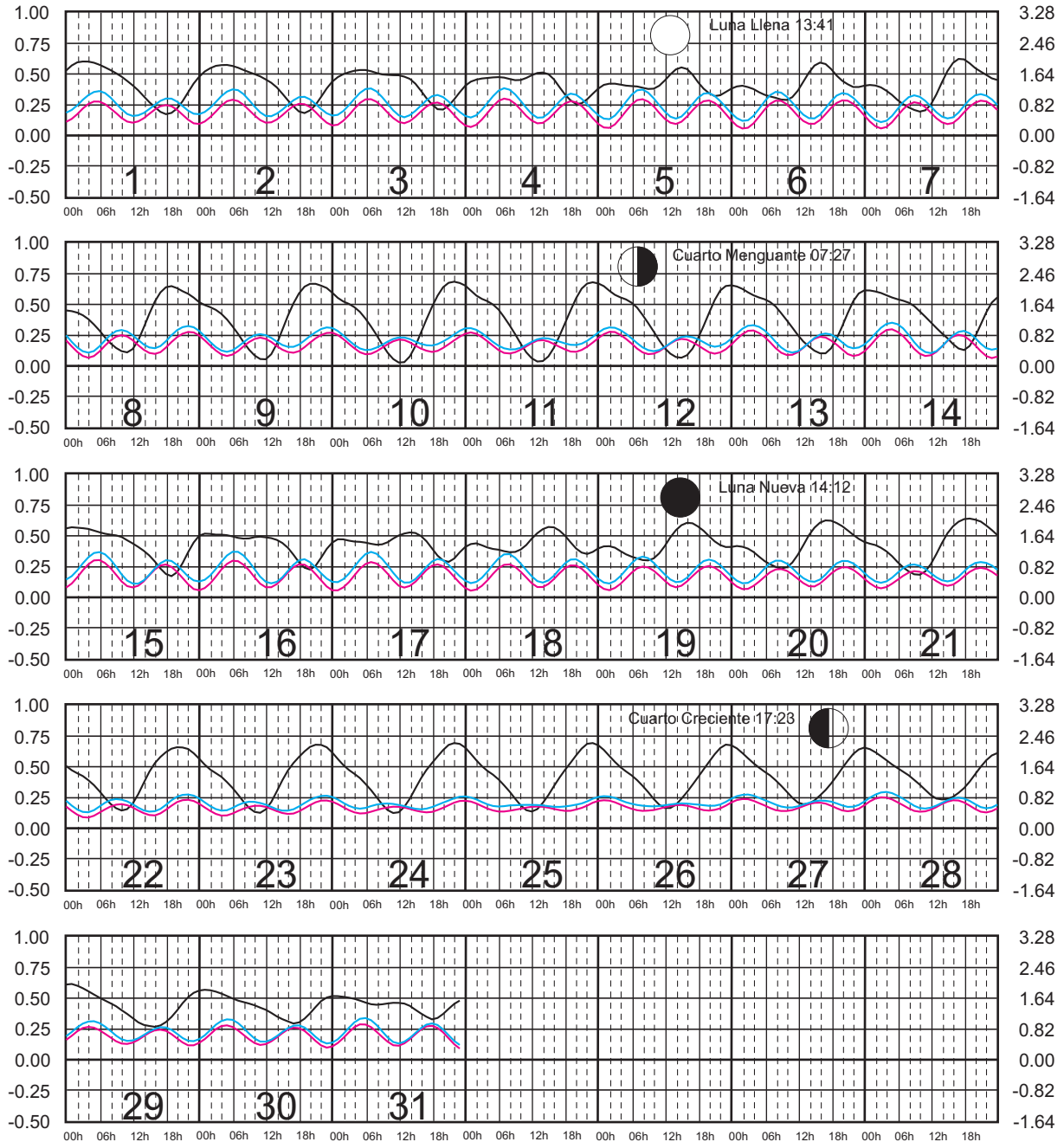
OCTUBRE, 2017

Hora del Meridiano 90°(W)

Plano de Referencia NBMI

PROGRESO, YUC. —
 I. MUJERES, Q. ROO —
 I. COZUMEL, Q. ROO —

METROS DOMINGO LUNES MARTES MIÉRCOLES JUEVES VIERNES SÁBADO PIES





SECRETARIA DE MARINA ARMADA DE MEXICO

CALENDARIO GRAFICO DE MAREAS

[MENU](#) [MAPA](#)

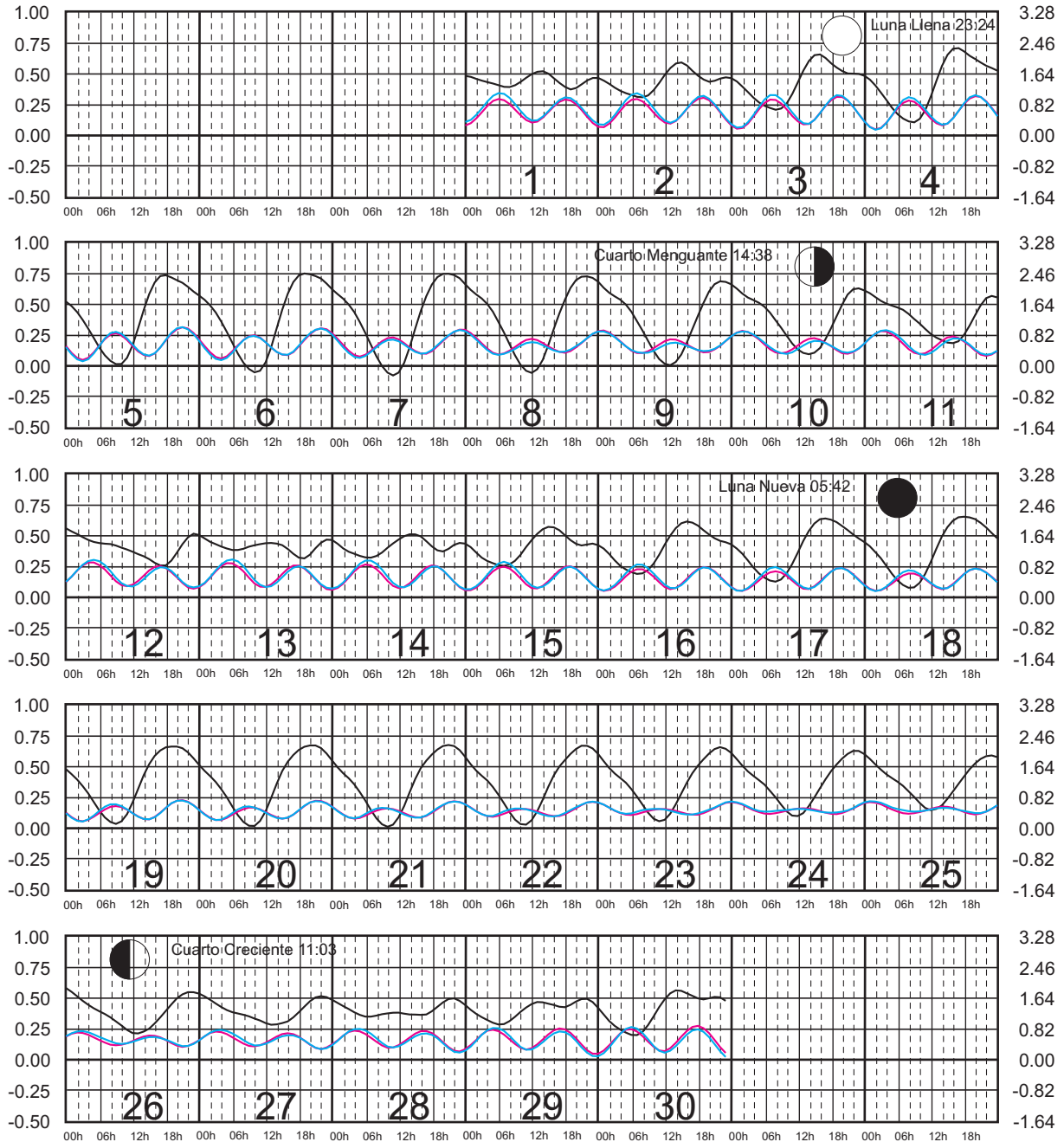
NOVIEMBRE, 2017

Hora del Meridiano 90°(W)

Plano de Referencia NBMI

PROGRESO, YUC. —
 I. MUJERES, Q. ROO —
 I. COZUMEL, Q. ROO —

METROS DOMINGO LUNES MARTES MIÉRCOLES JUEVES VIERNES SÁBADO PIES





SECRETARIA DE MARINA ARMADA DE MEXICO

CALENDARIO GRAFICO DE MAREAS

[MENU](#) [MAPA](#)

DICIEMBRE, 2017

Hora del Meridiano 90°(W)

Plano de Referencia NBMI

PROGRESO, YUC. —
 I. MUJERES, Q. ROO —
 I. COZUMEL, Q. ROO —

METROS DOMINGO LUNES MARTES MIÉRCOLES JUEVES VIERNES SÁBADO PIES

