



SECRETARIA DE MARINA ARMADA DE MEXICO

CALENDARIO GRAFICO DE MAREAS

[MENU](#) [MAPA](#)

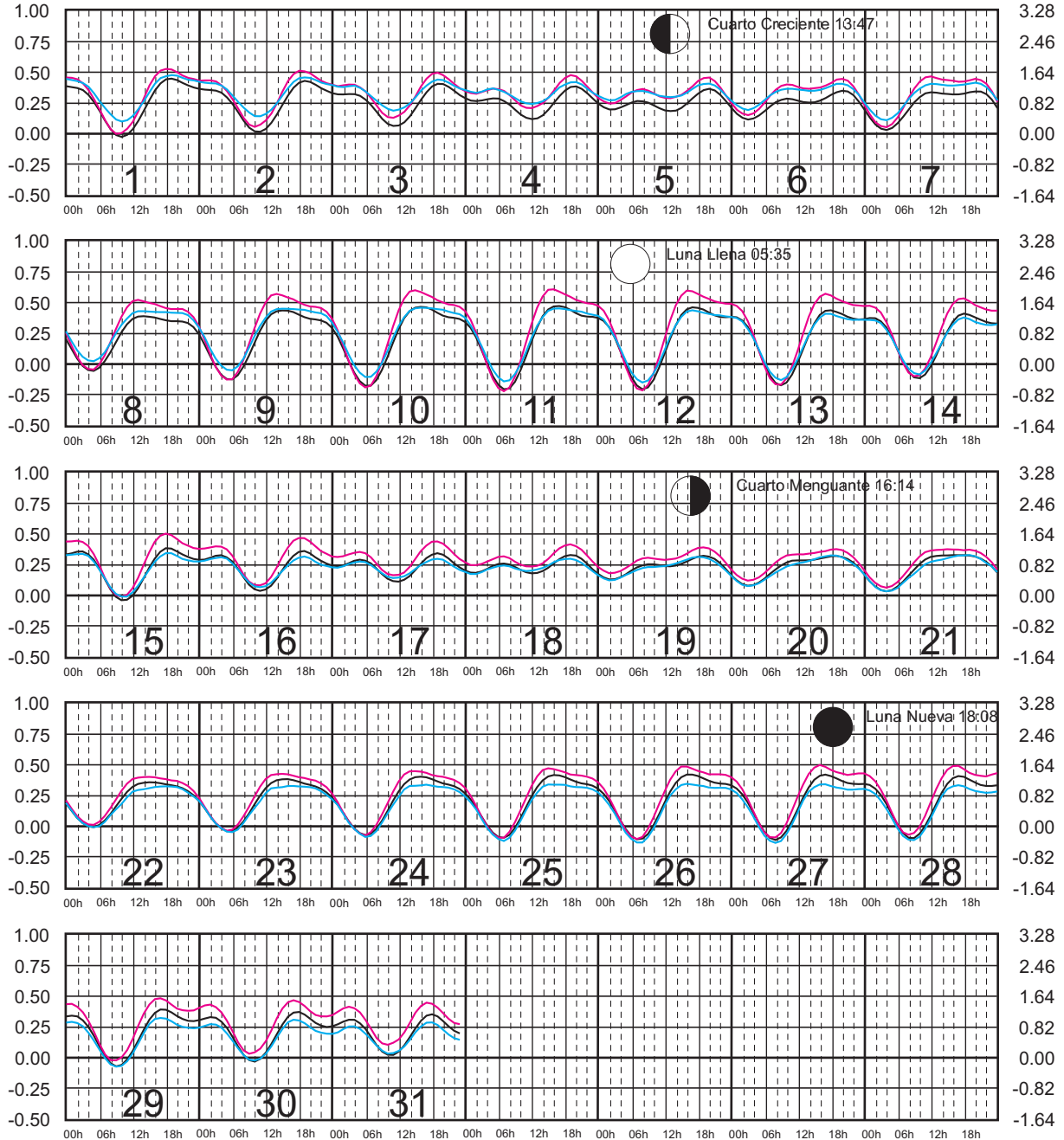
ENERO, 2017

Hora del Meridiano 90°(W)

Plano de Referencia NBMI

COATZACOALCOS, VER. —
DOS BOCAS, TAB. —
FRONTERA, TAB. —

METROS DOMINGO LUNES MARTES MIÉRCOLES JUEVES VIERNES SÁBADO PIES





SECRETARIA DE MARINA ARMADA DE MEXICO

CALENDARIO GRAFICO DE MAREAS

[MENU](#) [MAPA](#)

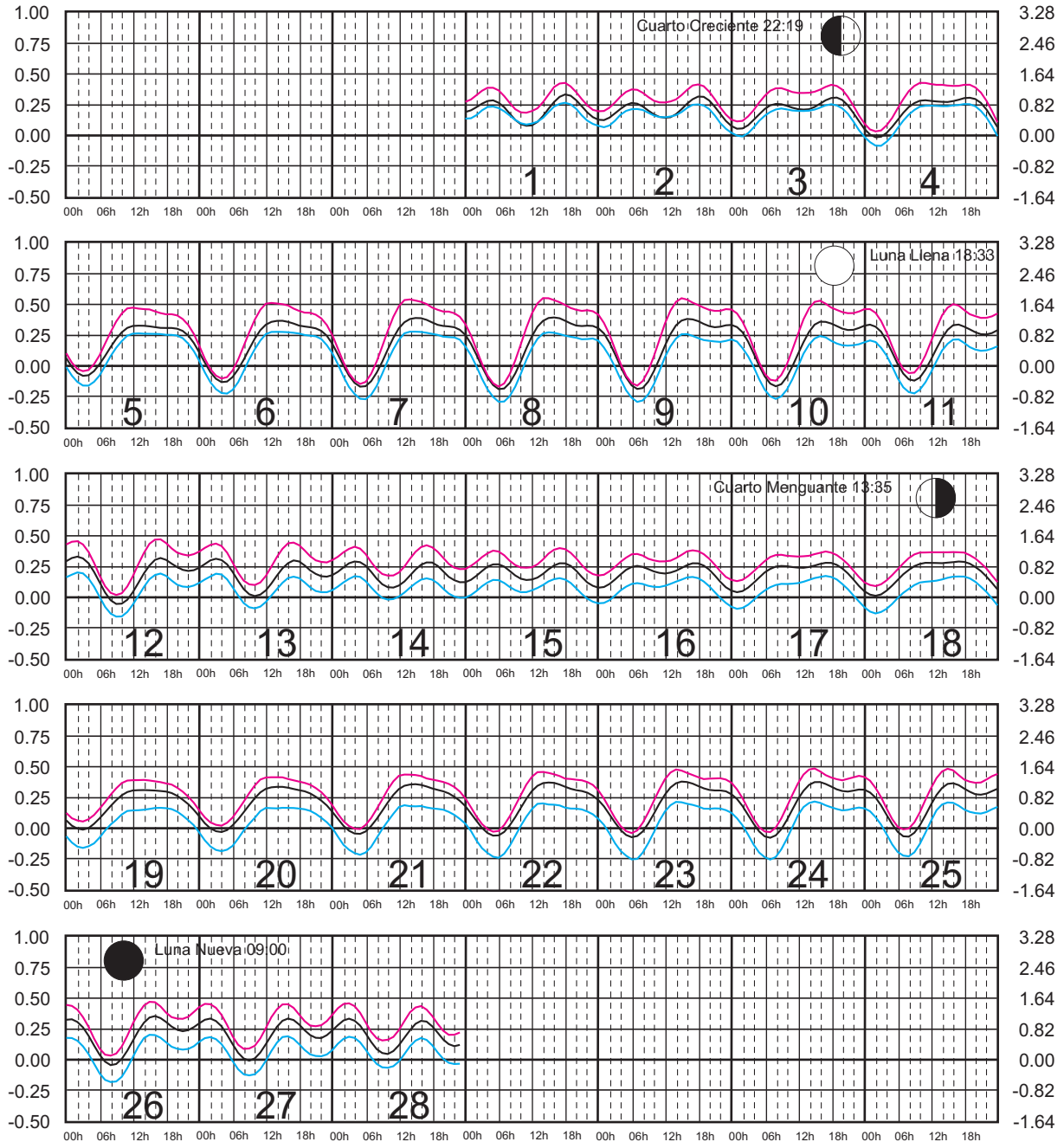
FEBRERO, 2017

Hora del Meridiano 90°(W)

Plano de Referencia NBMI

COATZACOALCOS, VER. —
 DOS BOCAS, TAB. —
 FRONTERA, TAB. —

METROS DOMINGO LUNES MARTES MIÉRCOLES JUEVES VIERNES SÁBADO PIES





SECRETARIA DE MARINA ARMADA DE MEXICO

CALENDARIO GRAFICO DE MAREAS

[MENU](#) [MAPA](#)

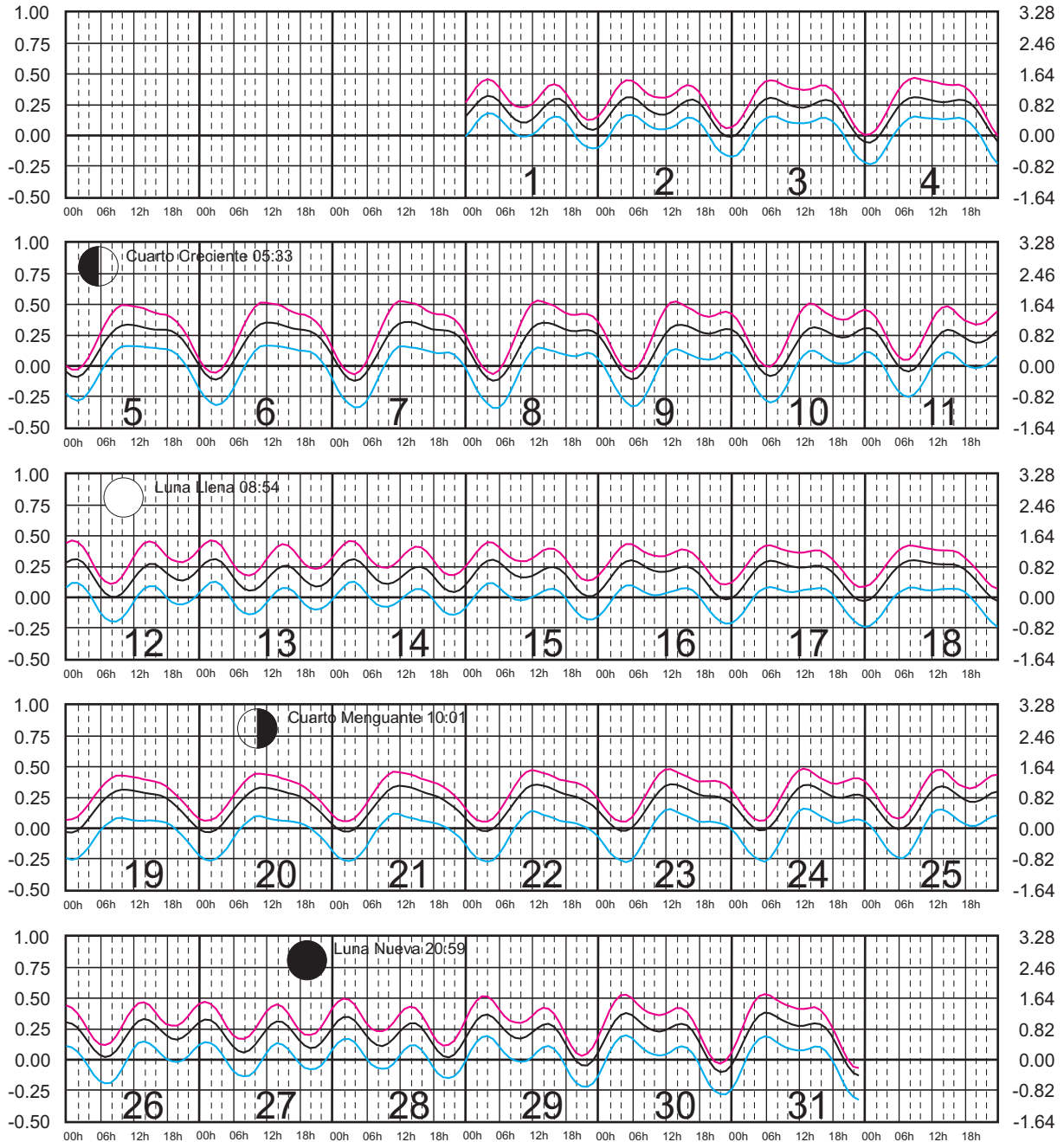
MARZO, 2017

Hora del Meridiano 90°(W)

Plano de Referencia NBMI

COATZACOALCOS, VER. —
 DOS BOCAS, TAB. —
 FRONTERA, TAB. —

METROS DOMINGO LUNES MARTES MIÉRCOLES JUEVES VIERNES SÁBADO PIES





SECRETARIA DE MARINA ARMADA DE MEXICO

CALENDARIO GRAFICO DE MAREAS

[MENU](#) [MAPA](#)

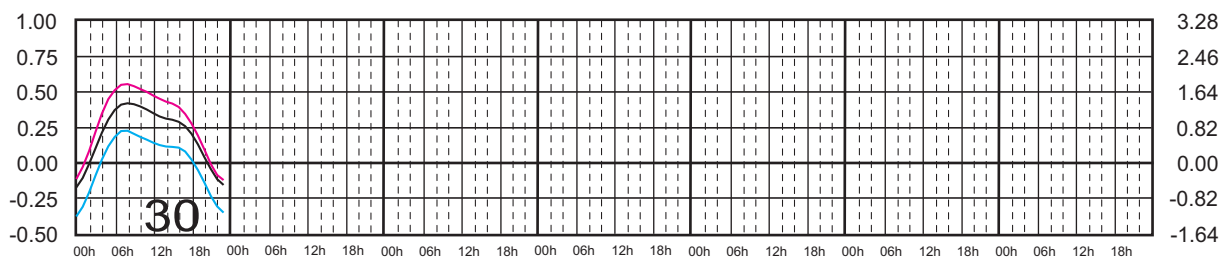
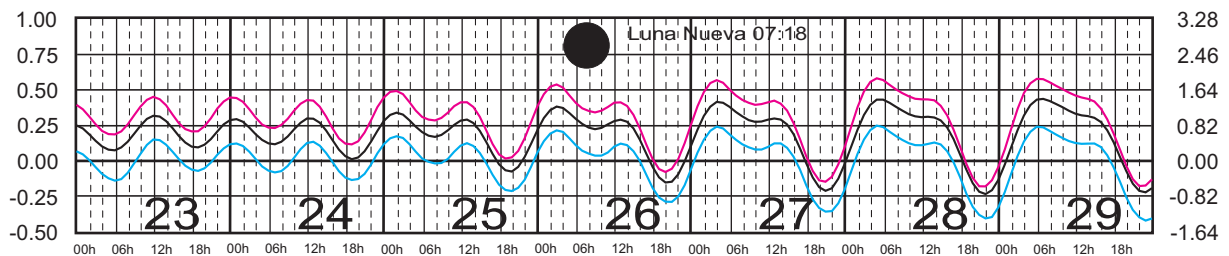
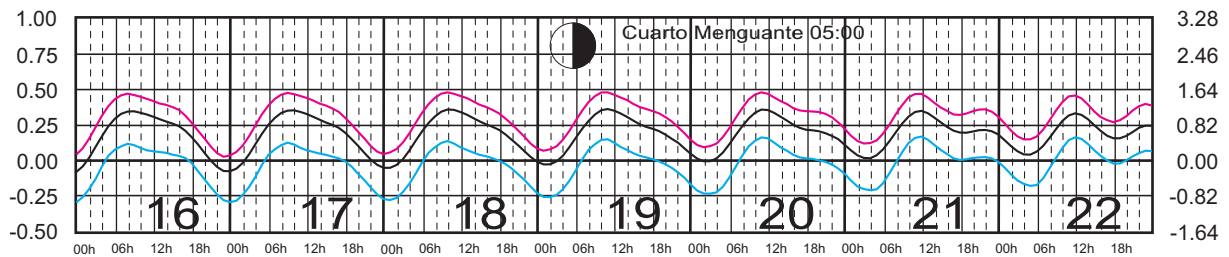
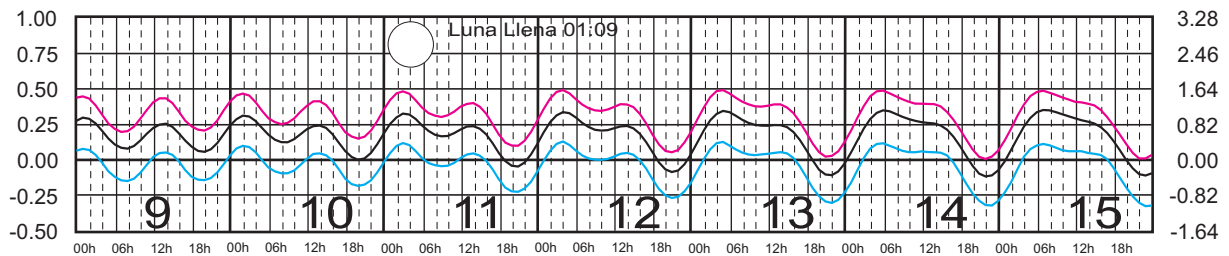
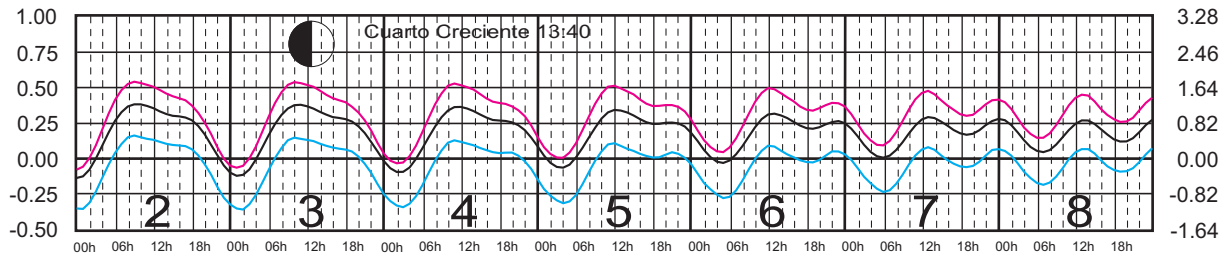
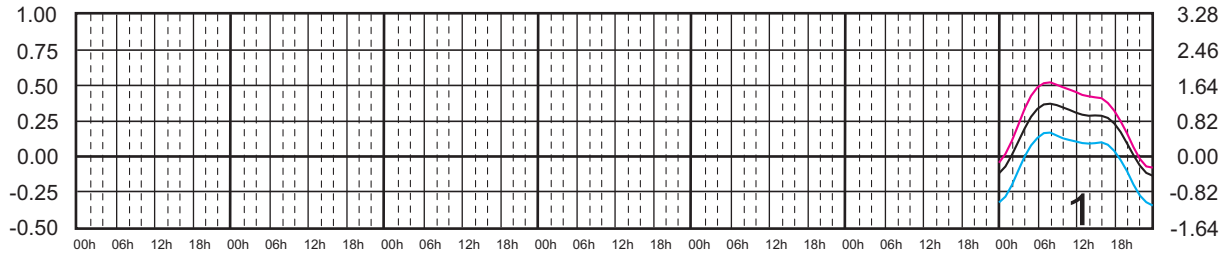
ABRIL, 2017

Hora del Meridiano 90°(W)

Plano de Referencia NBMI

COATZACOALCOS, VER. —
DOS BOCAS, TAB. —
FRONTERA, TAB. —

METROS DOMINGO LUNES MARTES MIÉRCOLES JUEVES VIERNES SÁBADO PIES





SECRETARIA DE MARINA ARMADA DE MEXICO

CALENDARIO GRAFICO DE MAREAS

[MENU](#) [MAPA](#)

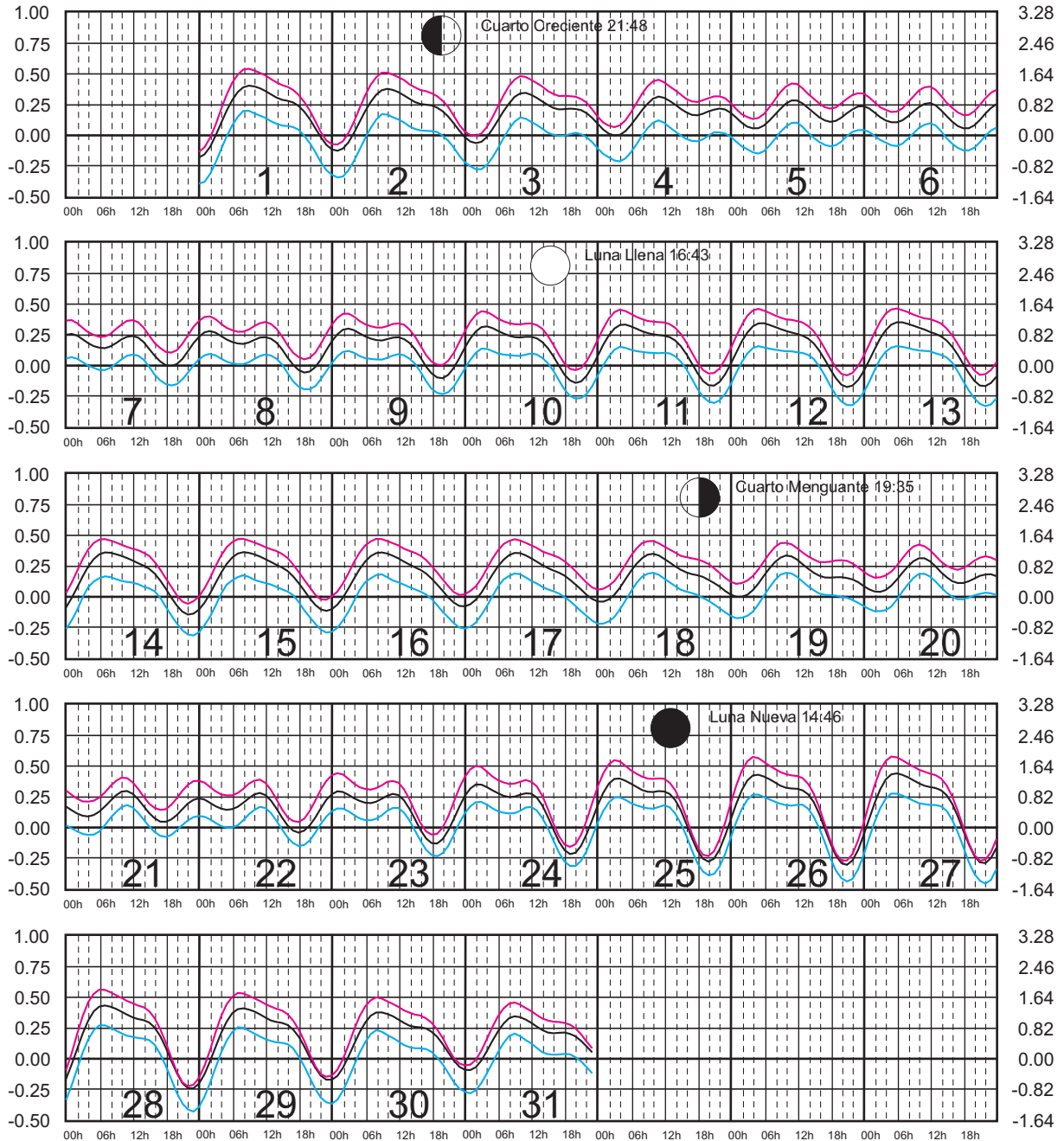
MAYO, 2017

Hora del Meridiano 90°(W)

Plano de Referencia NBMI

COATZACOALCOS, VER. —
 DOS BOCAS, TAB. —
 FRONTERA, TAB. —

METROS DOMINGO LUNES MARTES MIÉRCOLES JUEVES VIERNES SÁBADO PIES





SECRETARIA DE MARINA ARMADA DE MEXICO

CALENDARIO GRAFICO DE MAREAS

[MENU](#) [MAPA](#)

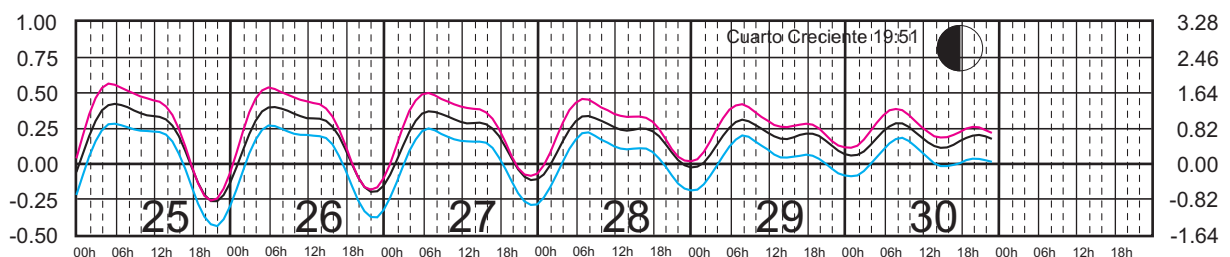
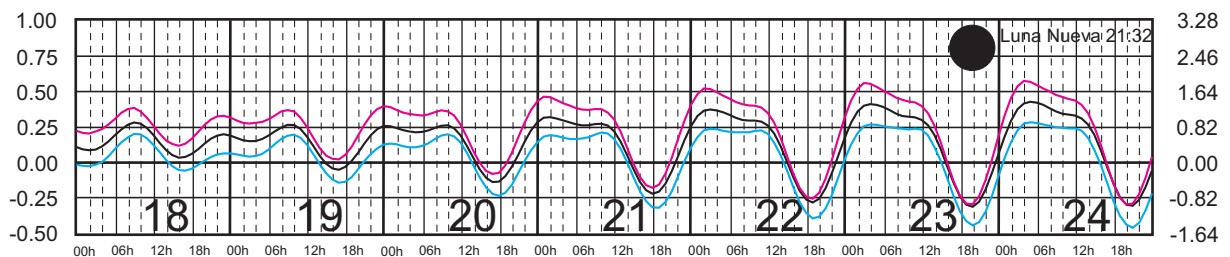
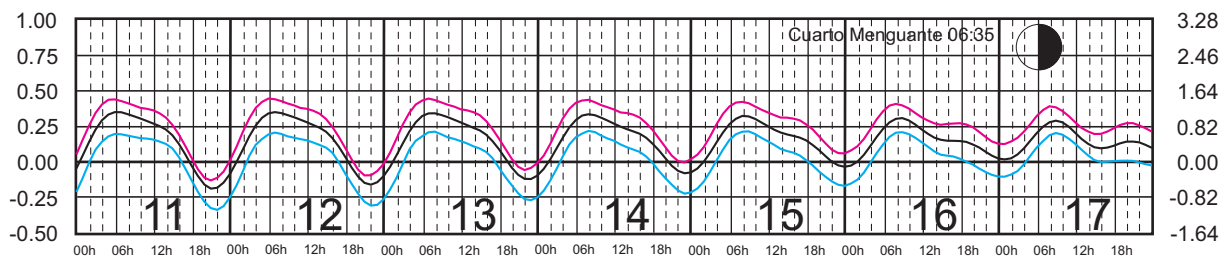
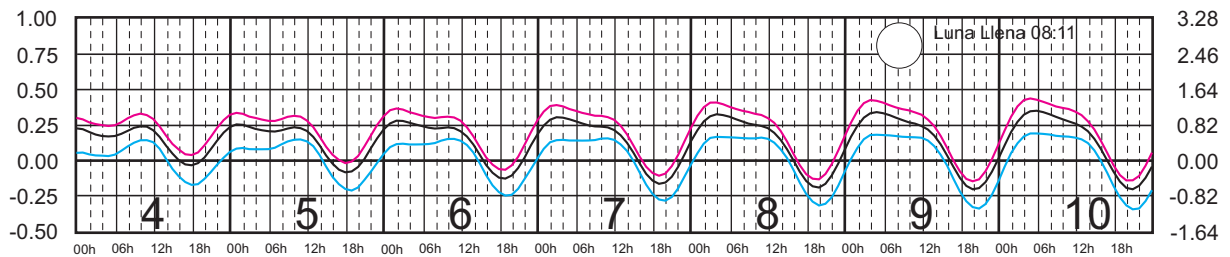
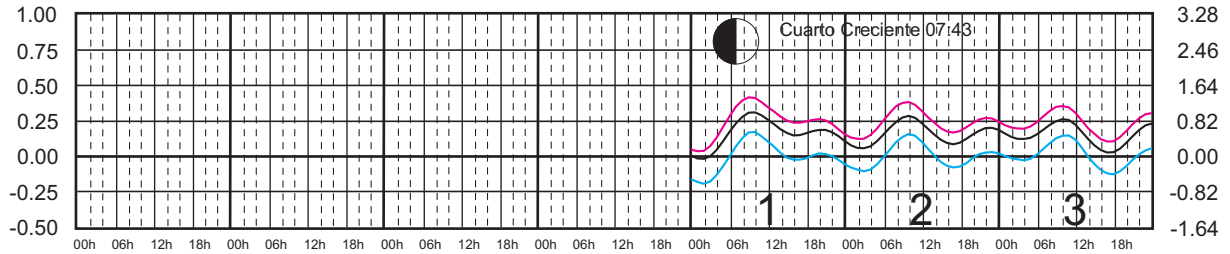
JUNIO, 2017

Hora del Meridiano 90°(W)

Plano de Referencia NBMI

COATZACOALCOS, VER. —
DOS BOCAS, TAB. —
FRONTERA, TAB. —

METROS DOMINGO LUNES MARTES MIÉRCOLES JUEVES VIERNES SÁBADO PIES





SECRETARIA DE MARINA ARMADA DE MEXICO

CALENDARIO GRAFICO DE MAREAS

[MENU](#) [MAPA](#)

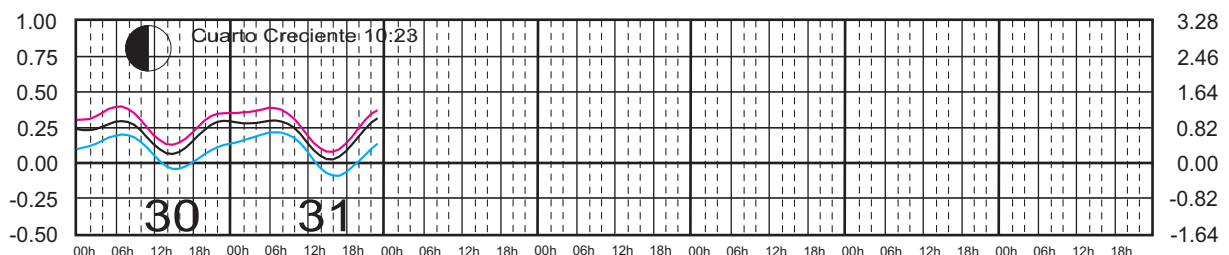
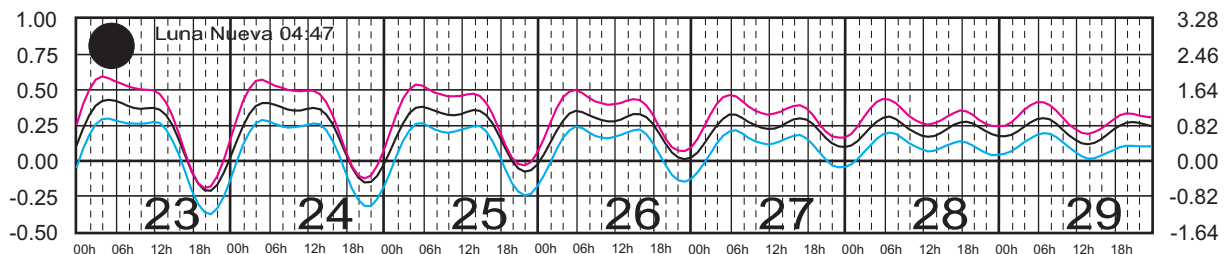
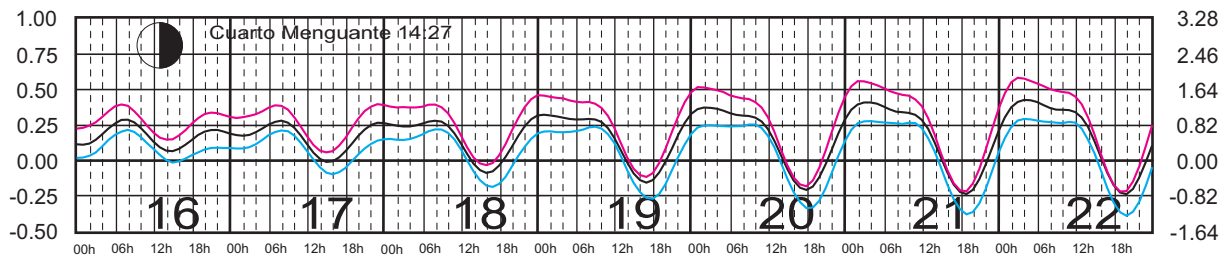
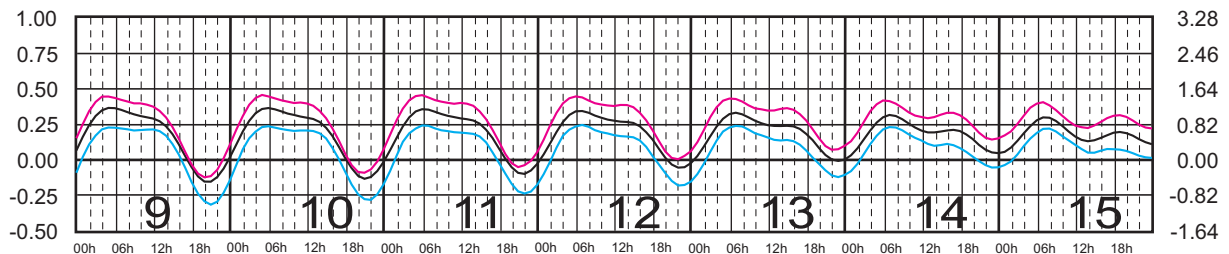
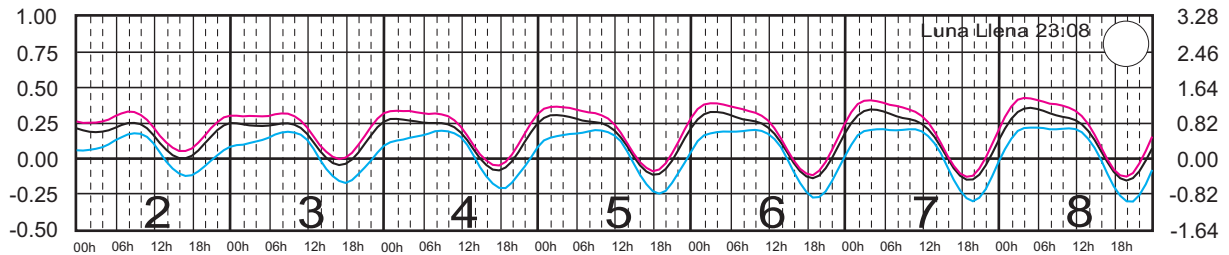
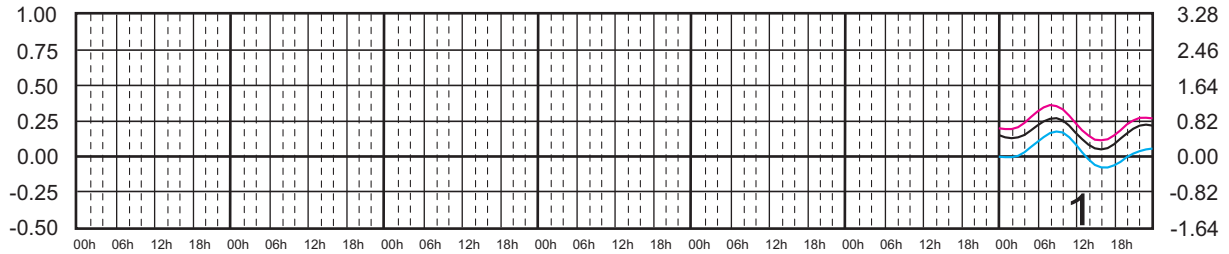
JULIO, 2017

Hora del Meridiano 90°(W)

Plano de Referencia NBMI

COATZACOALCOS, VER. ———
 DOS BOCAS, TAB. ———
 FRONTERA, TAB. ———

METROS DOMINGO LUNES MARTES MIÉRCOLES JUEVES VIERNES SÁBADO PIES





SECRETARIA DE MARINA ARMADA DE MEXICO

CALENDARIO GRAFICO DE MAREAS

[MENU](#) [MAPA](#)

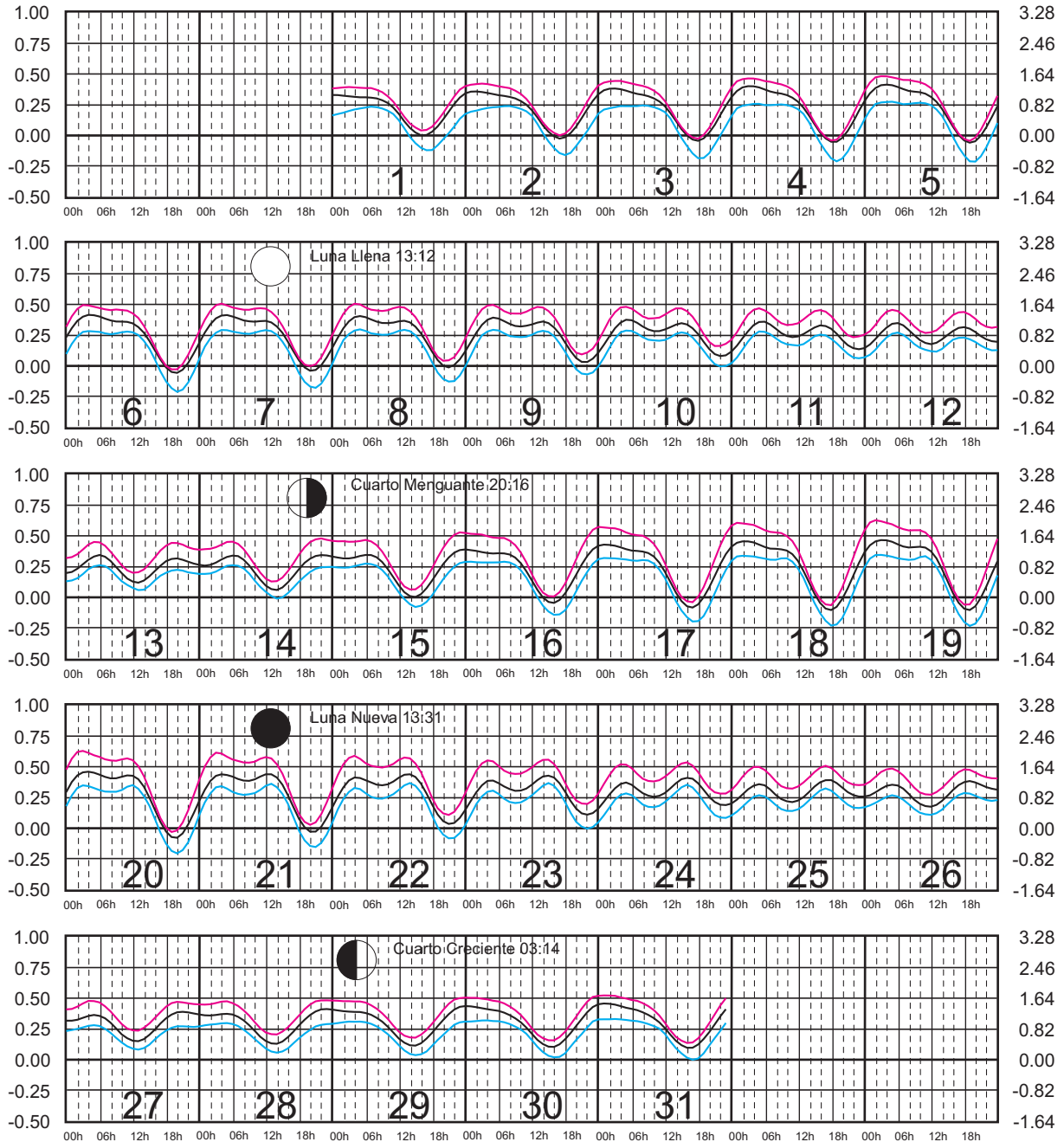
AGOSTO, 2017

Hora del Meridiano 90°(W)

Plano de Referencia NBMI

COATZACOALCOS, VER. —
 DOS BOCAS, TAB. —
 FRONTERA, TAB. —

METROS DOMINGO LUNES MARTES MIÉRCOLES JUEVES VIERNES SÁBADO PIES





SECRETARIA DE MARINA ARMADA DE MEXICO

CALENDARIO GRAFICO DE MAREAS

[MENU](#) [MAPA](#)

SEPTIEMBRE, 2017

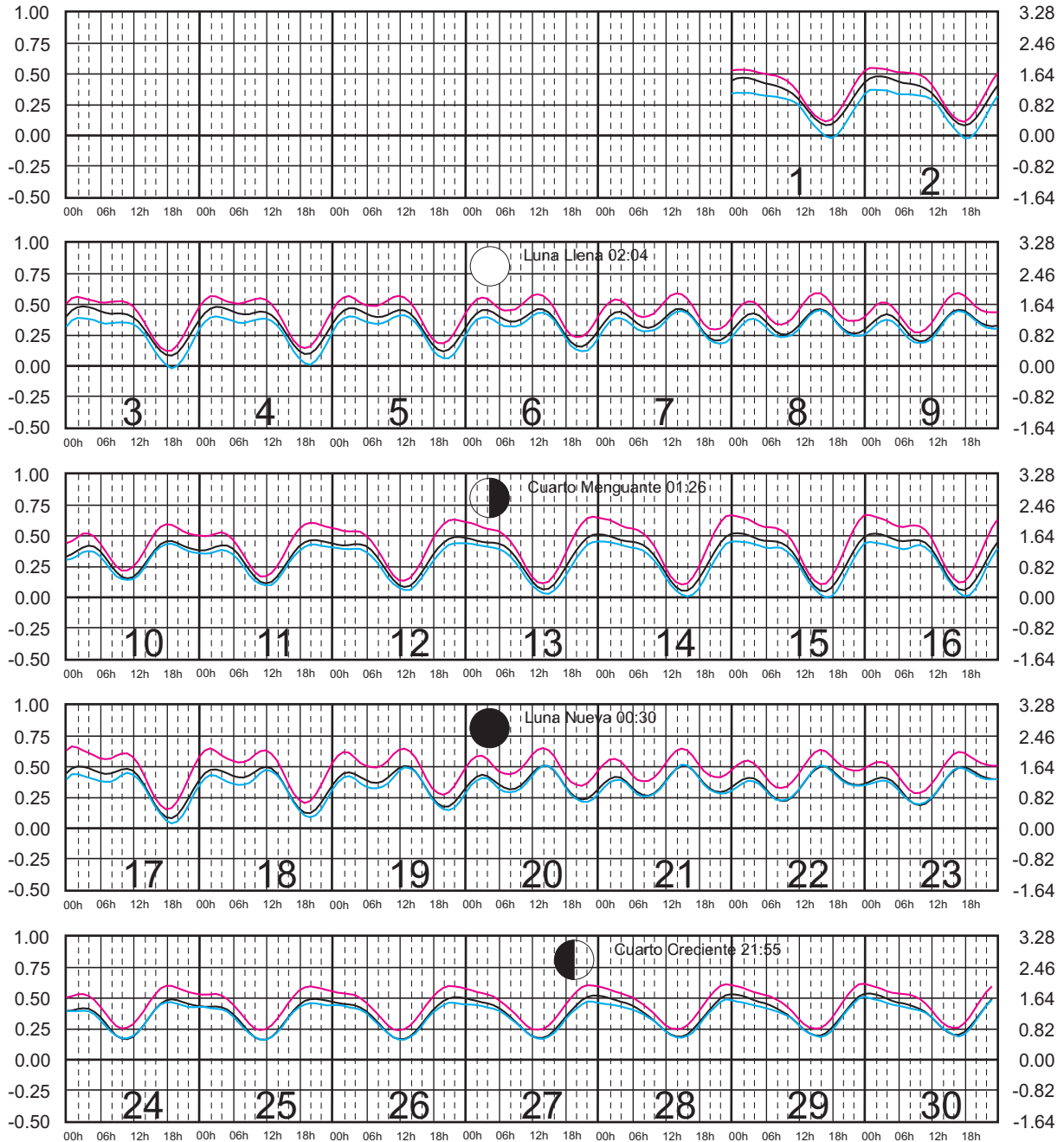
Hora del Meridiano 90°(W)

Plano de Referencia NBMI

COATZACOALCOS, VER.
DOS BOCAS, TAB.
FRONTERA, TAB.



METROS DOMINGO LUNES MARTES MIÉRCOLES JUEVES VIERNES SÁBADO PIES





SECRETARIA DE MARINA ARMADA DE MEXICO

CALENDARIO GRAFICO DE MAREAS

[MENU](#) [MAPA](#)

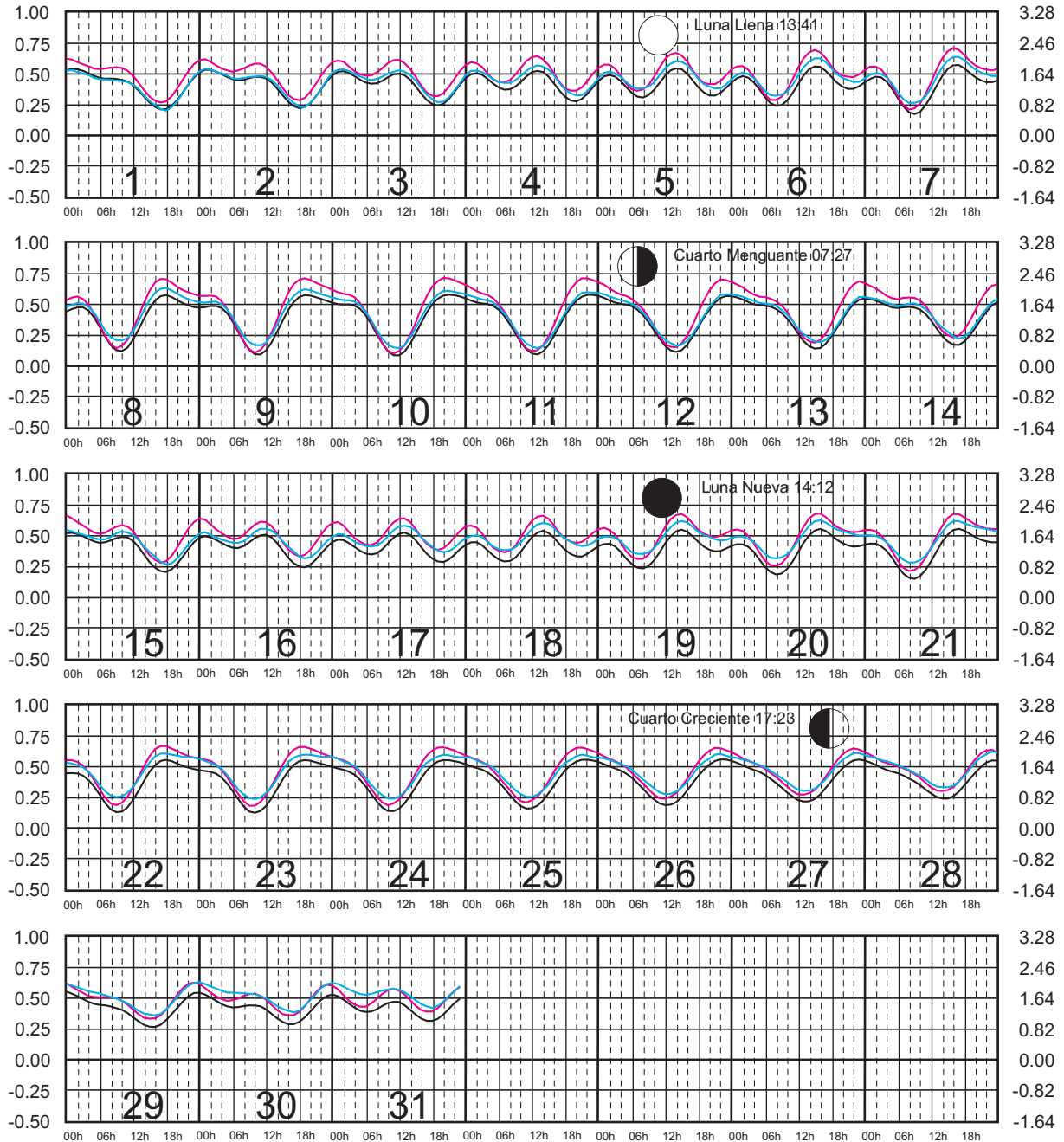
OCTUBRE, 2017

Hora del Meridiano 90°(W)

Plano de Referencia NBMI

COATZACOALCOS, VER. —
 DOS BOCAS, TAB. —
 FRONTERA, TAB. —

METROS DOMINGO LUNES MARTES MIÉRCOLES JUEVES VIERNES SÁBADO PIES





SECRETARIA DE MARINA ARMADA DE MEXICO

CALENDARIO GRAFICO DE MAREAS

[MENU](#) [MAPA](#)

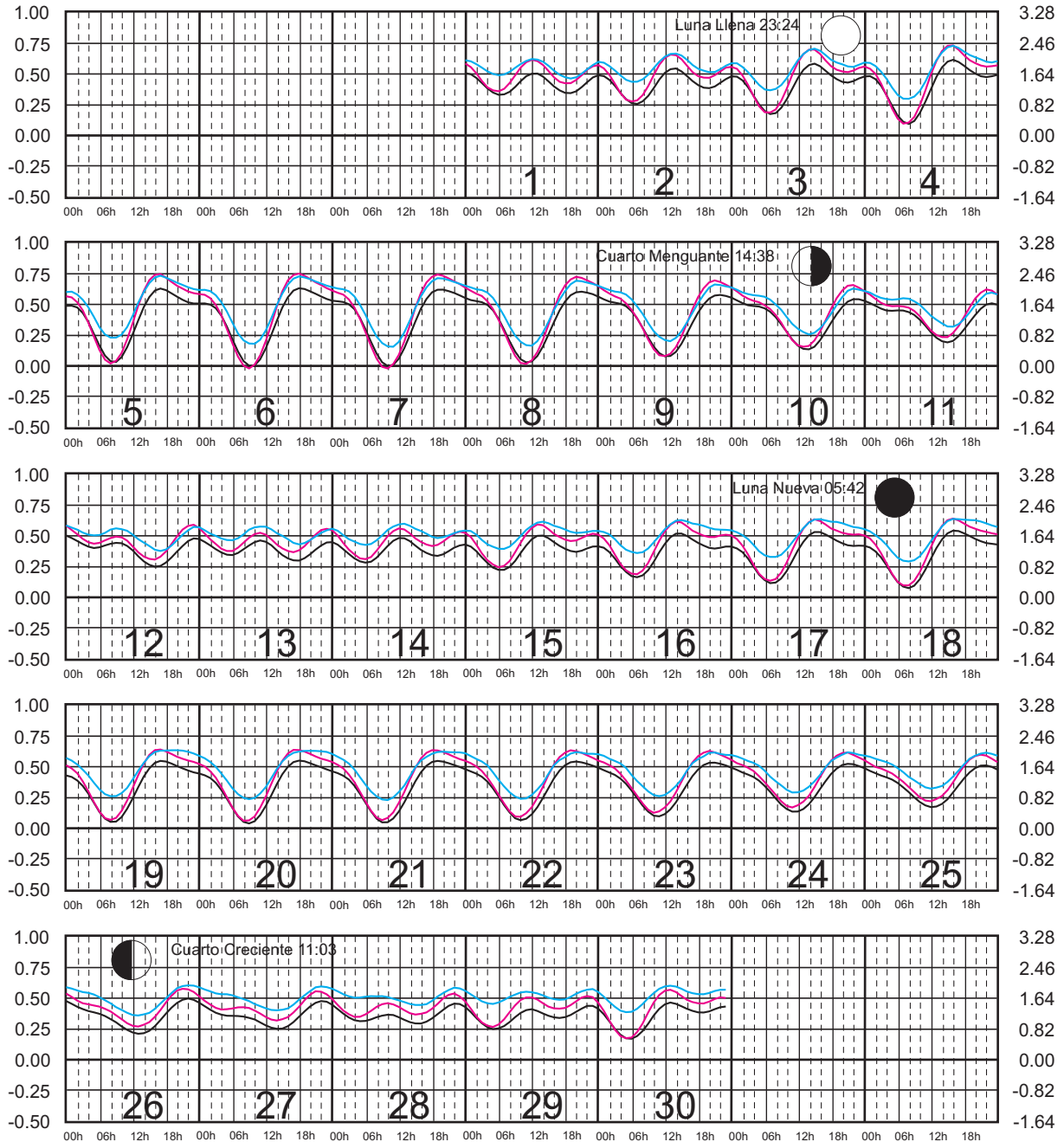
NOVIEMBRE, 2017

Hora del Meridiano 90°(W)

Plano de Referencia NBMI

COATZACOALCOS, VER. —
 DOS BOCAS, TAB. —
 FRONTERA, TAB. —

METROS DOMINGO LUNES MARTES MIÉRCOLES JUEVES VIERNES SÁBADO PIES





SECRETARIA DE MARINA ARMADA DE MEXICO

CALENDARIO GRAFICO DE MAREAS

[MENU](#) [MAPA](#)

DICIEMBRE, 2017

Hora del Meridiano 90°(W)

Plano de Referencia NBMI

COATZACOALCOS, VER. —
 DOS BOCAS, TAB. —
 FRONTERA, TAB. —

METROS DOMINGO LUNES MARTES MIÉRCOLES JUEVES VIERNES SÁBADO PIES

