



# SECRETARIA DE MARINA ARMADA DE MEXICO

## CALENDARIO GRAFICO DE MAREAS

[MENU](#) [MAPA](#)

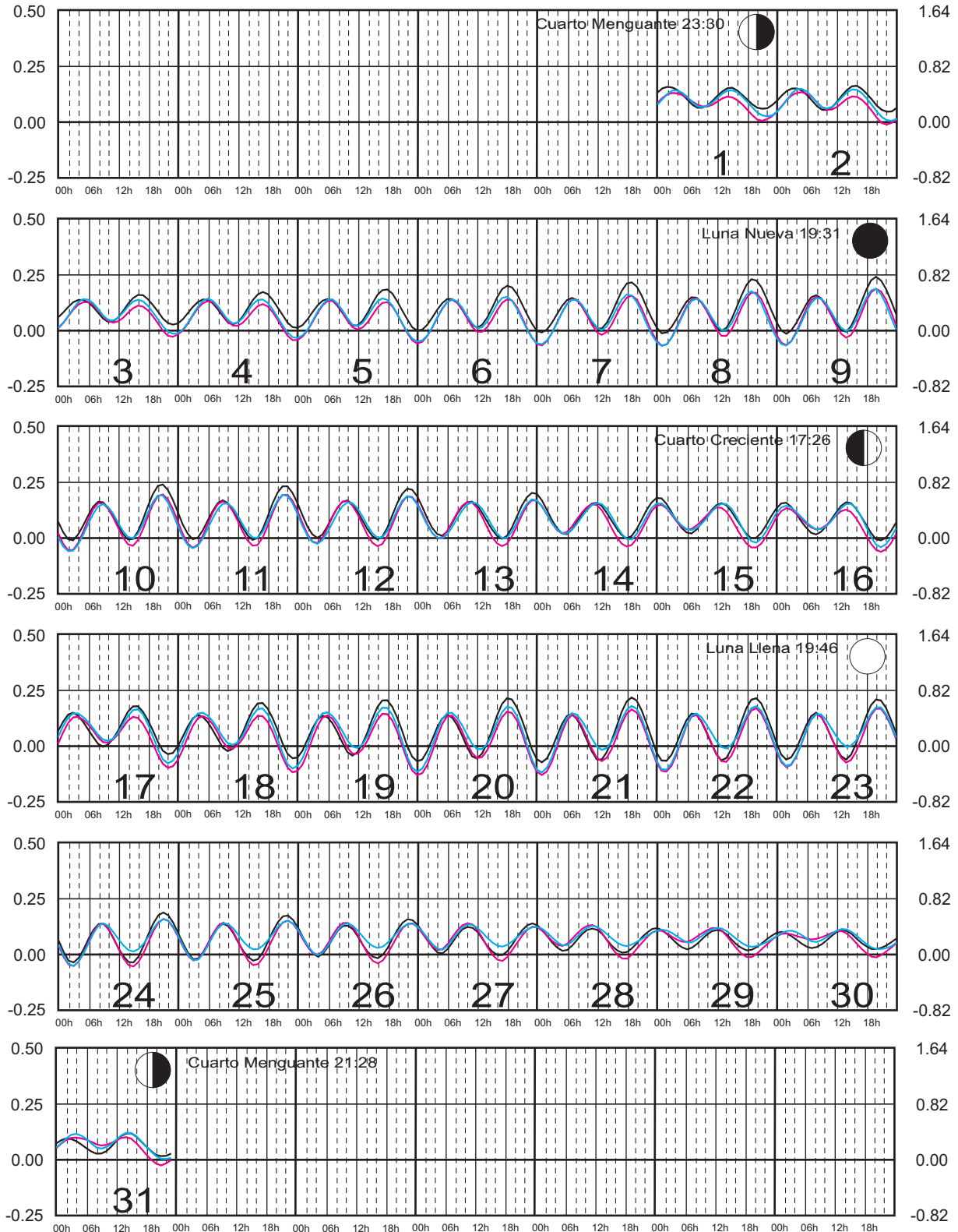
### ENERO, 2016

Hora del Meridiano 90°(W)

Plano de Referencia NBMI

I. MUJERES, Q. ROO ———  
 I. COZUMEL, Q. ROO ———  
 MAHAHUAL, Q. ROO ———

METROS DOMINGO LUNES MARTES MIÉRCOLES JUEVES VIERNES SÁBADO PIES





# SECRETARIA DE MARINA ARMADA DE MEXICO

## CALENDARIO GRAFICO DE MAREAS

[MENU](#) [MAPA](#)

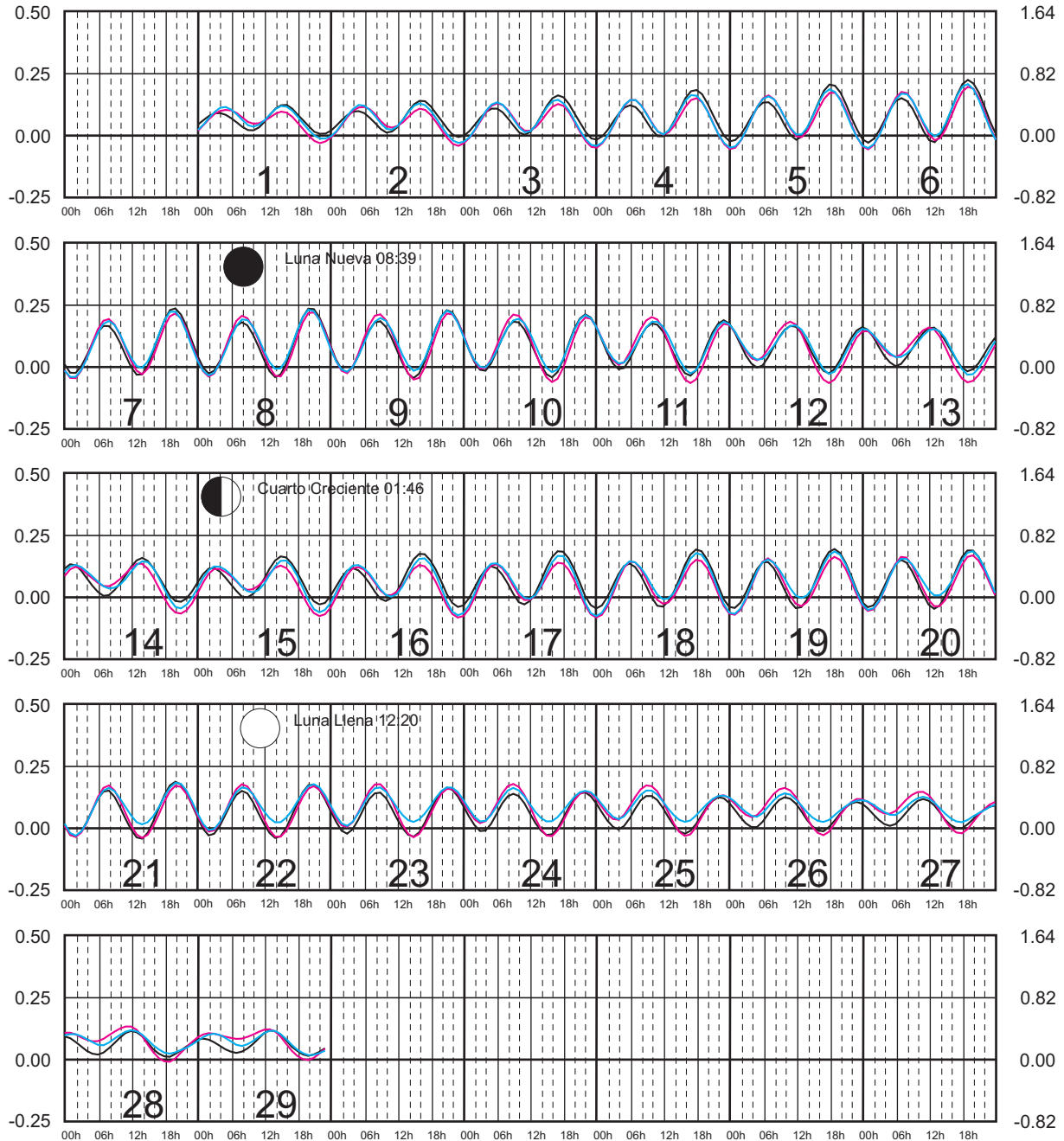
### FEBRERO, 2016

Hora del Meridiano 90°(W)

Plano de Referencia NBMI

I. MUJERES, Q. ROO ———  
I. COZUMEL, Q. ROO ———  
MAHAHUAL, Q. ROO ———

METROS DOMINGO LUNES MARTES MIÉRCOLES JUEVES VIERNES SÁBADO PIES





# SECRETARIA DE MARINA ARMADA DE MEXICO

## CALENDARIO GRAFICO DE MAREAS

[MENU](#) [MAPA](#)

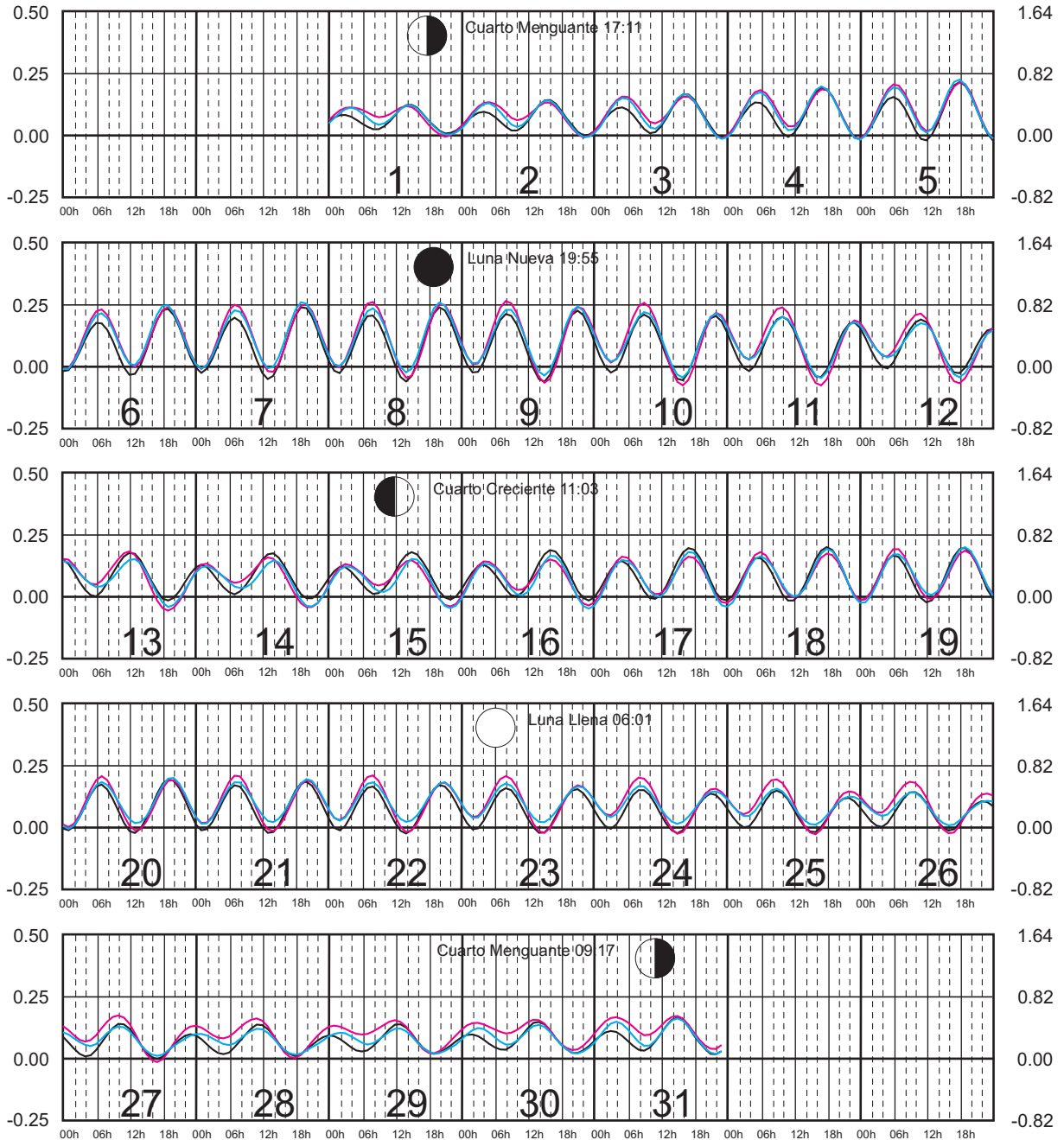
### MARZO, 2016

Hora del Meridiano 90°(W)

Plano de Referencia NBMI

I. MUJERES, Q. ROO ———  
 I. COZUMEL, Q. ROO ———  
 MAHAHUAL, Q. ROO ———

METROS DOMINGO LUNES MARTES MIÉRCOLES JUEVES VIERNES SÁBADO PIES





# SECRETARIA DE MARINA ARMADA DE MEXICO

## CALENDARIO GRAFICO DE MAREAS

[MENU](#) [MAPA](#)

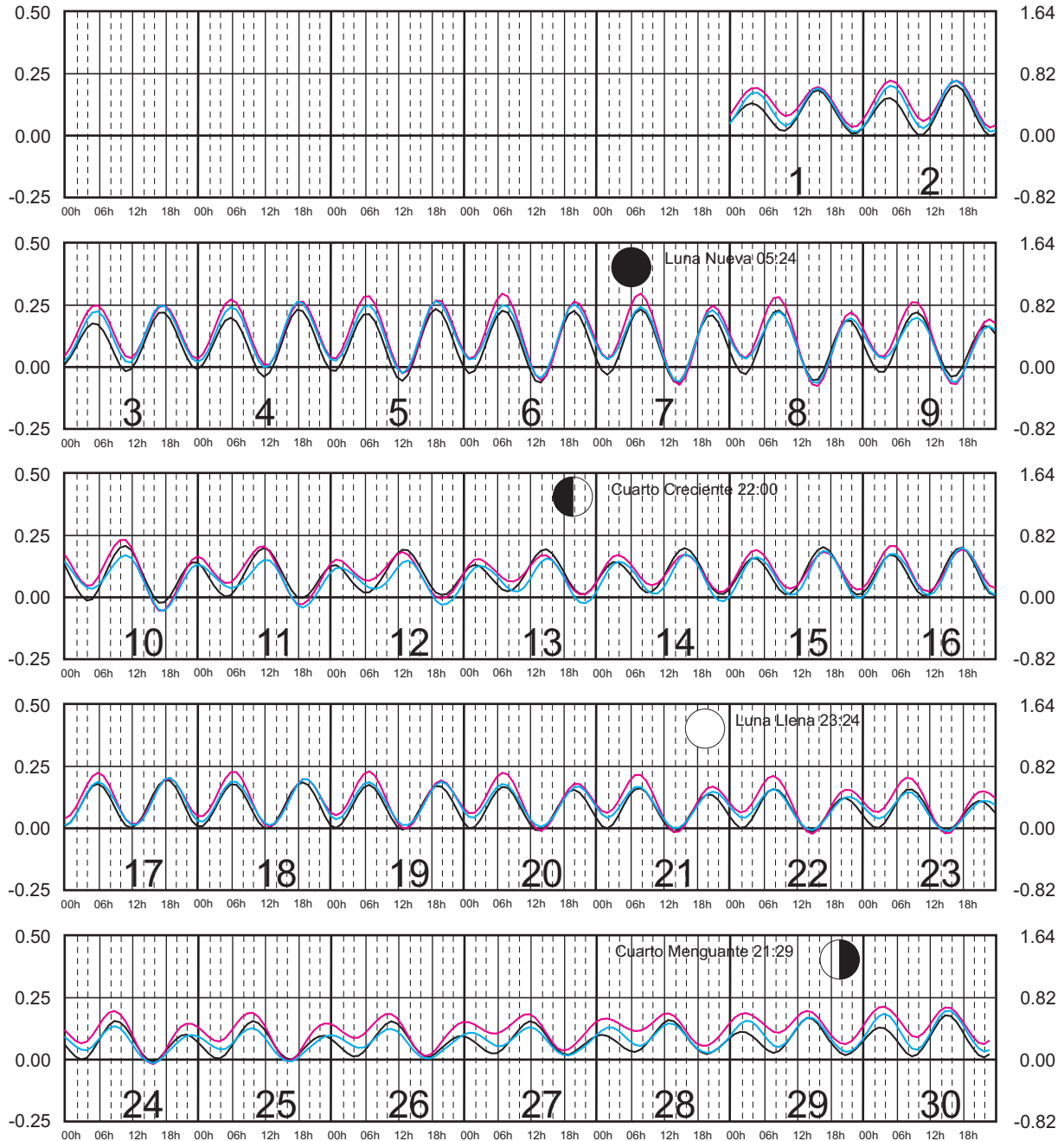
### ABRIL, 2016

Hora del Meridiano 90°(W)

Plano de Referencia NBMI

I. MUJERES, Q. ROO ———  
 I. COZUMEL, Q. ROO ———  
 MAHAHUAL, Q. ROO ———

METROS DOMINGO LUNES MARTES MIÉRCOLES JUEVES VIERNES SÁBADO PIES





# SECRETARIA DE MARINA ARMADA DE MEXICO

## CALENDARIO GRAFICO DE MAREAS

[MENU](#) [MAPA](#)

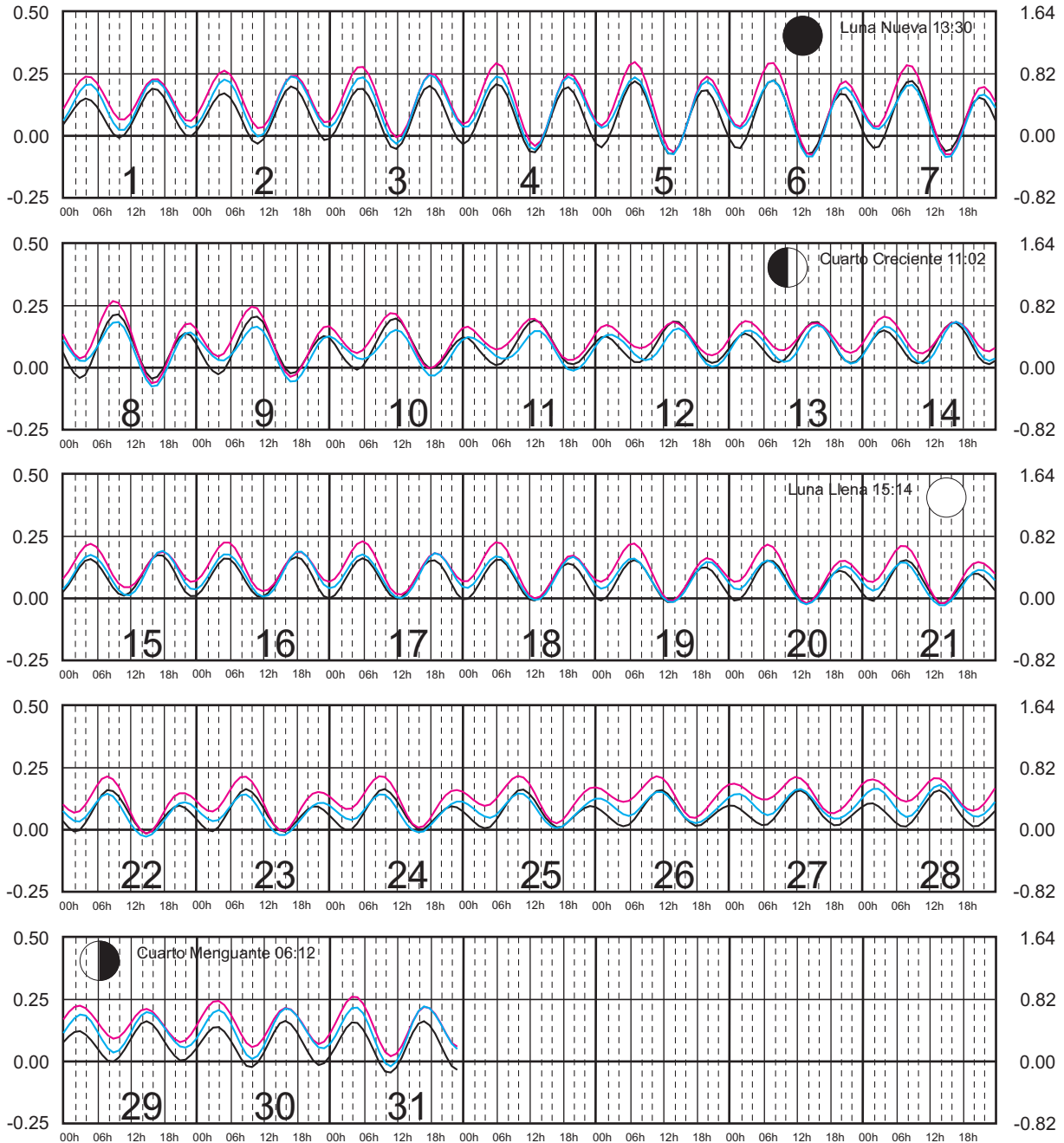
### MAYO, 2016

Hora del Meridiano 90°(W)

Plano de Referencia NBMI

I. MUJERES, Q. ROO ———  
 I. COZUMEL, Q. ROO ———  
 MAHAHUAL, Q. ROO ———

METROS DOMINGO LUNES MARTES MIÉRCOLES JUEVES VIERNES SÁBADO PIES





# SECRETARIA DE MARINA ARMADA DE MEXICO

## CALENDARIO GRAFICO DE MAREAS

[MENU](#) [MAPA](#)

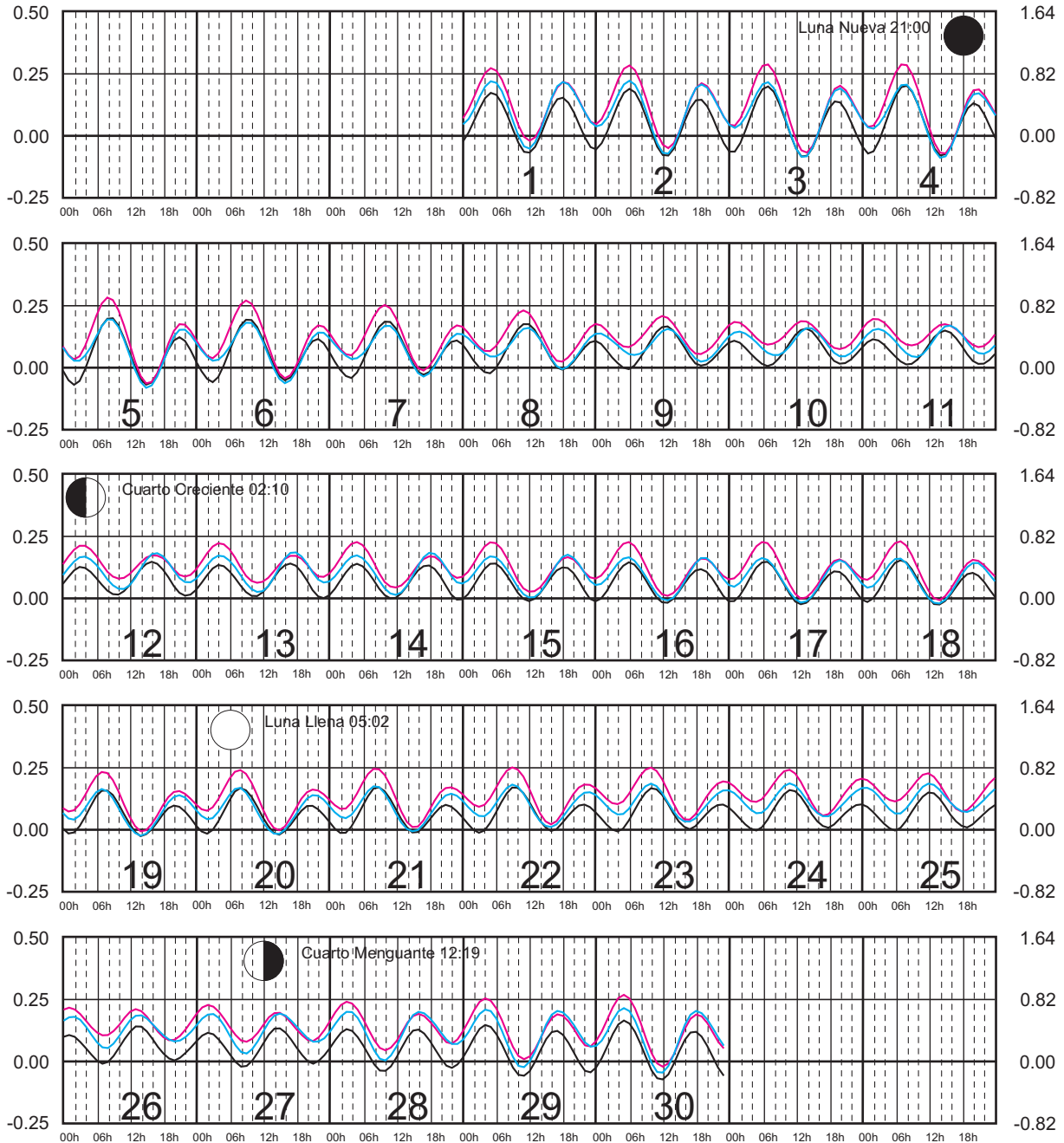
### JUNIO, 2016

Hora del Meridiano 90°(W)

Plano de Referencia NBMI

I. MUJERES, Q. ROO ———  
 I. COZUMEL, Q. ROO ———  
 MAHAHUAL, Q. ROO ———

METROS DOMINGO LUNES MARTES MIÉRCOLES JUEVES VIERNES SÁBADO PIES





# SECRETARIA DE MARINA ARMADA DE MEXICO CALENDARIO GRAFICO DE MAREAS

[MENU](#) [MAPA](#)

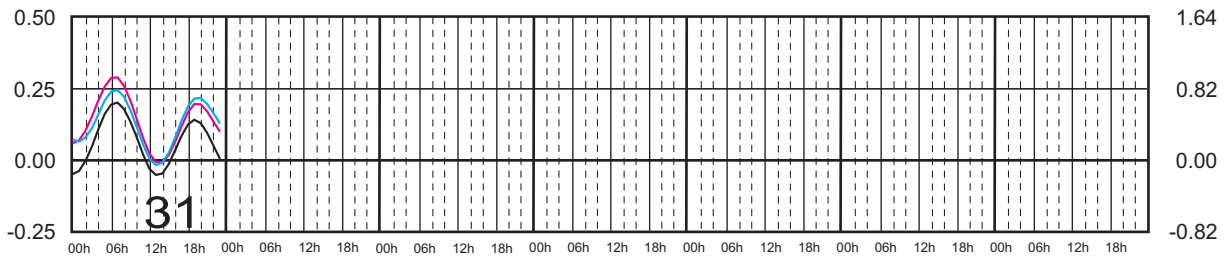
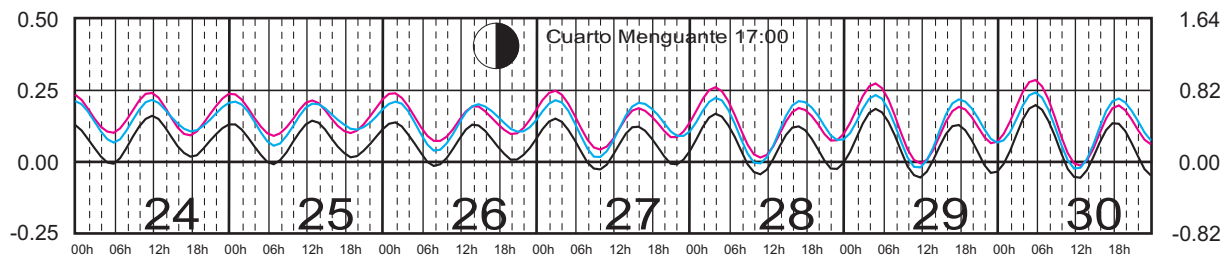
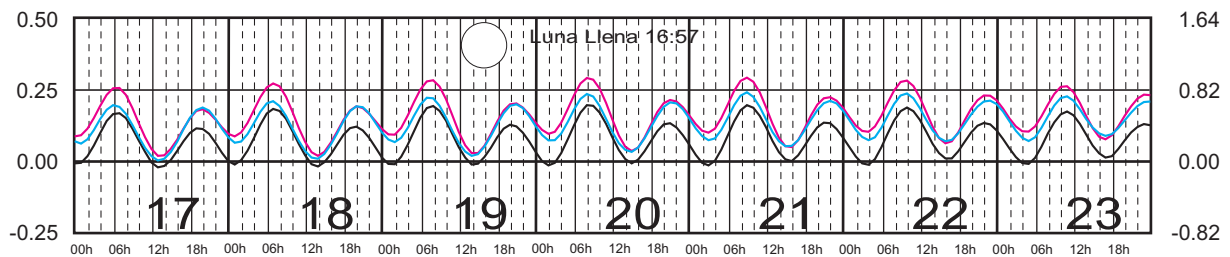
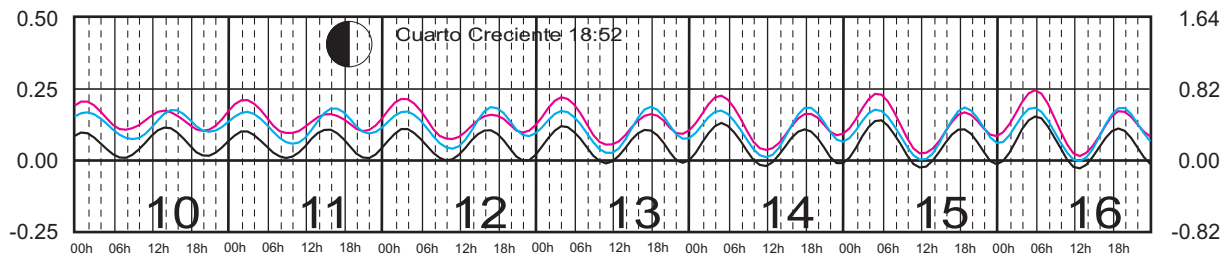
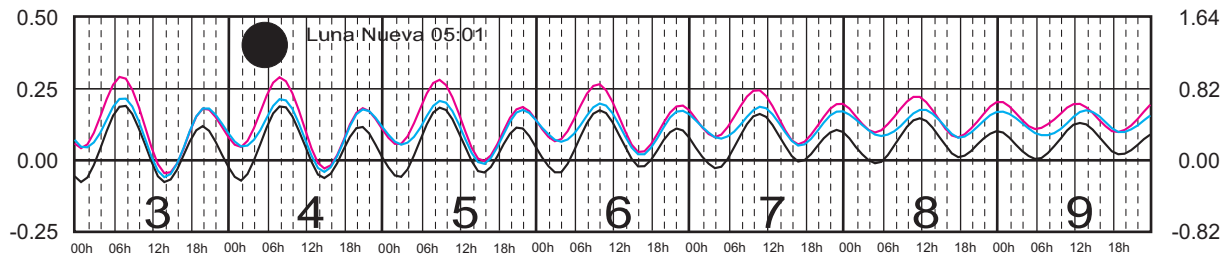
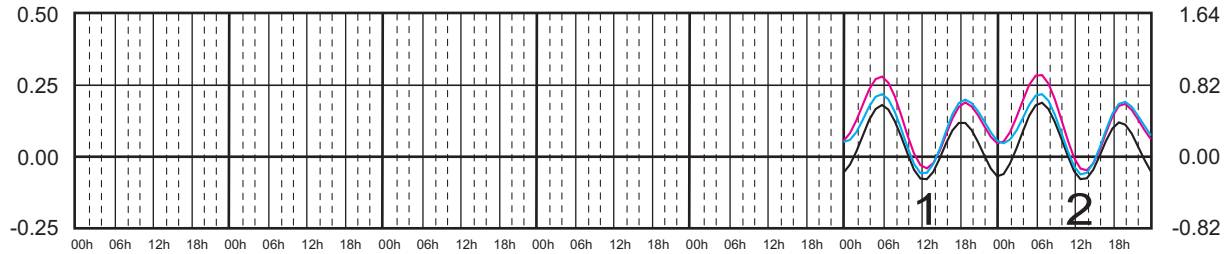
## JULIO, 2016

Hora del Meridiano 90°(W)

Plano de Referencia NBMI

I. MUJERES, Q. ROO ———  
I. COZUMEL, Q. ROO ———  
MAHAHUAL, Q. ROO ———

METROS DOMINGO LUNES MARTES MIÉRCOLES JUEVES VIERNES SÁBADO PIES





# SECRETARIA DE MARINA ARMADA DE MEXICO

## CALENDARIO GRAFICO DE MAREAS

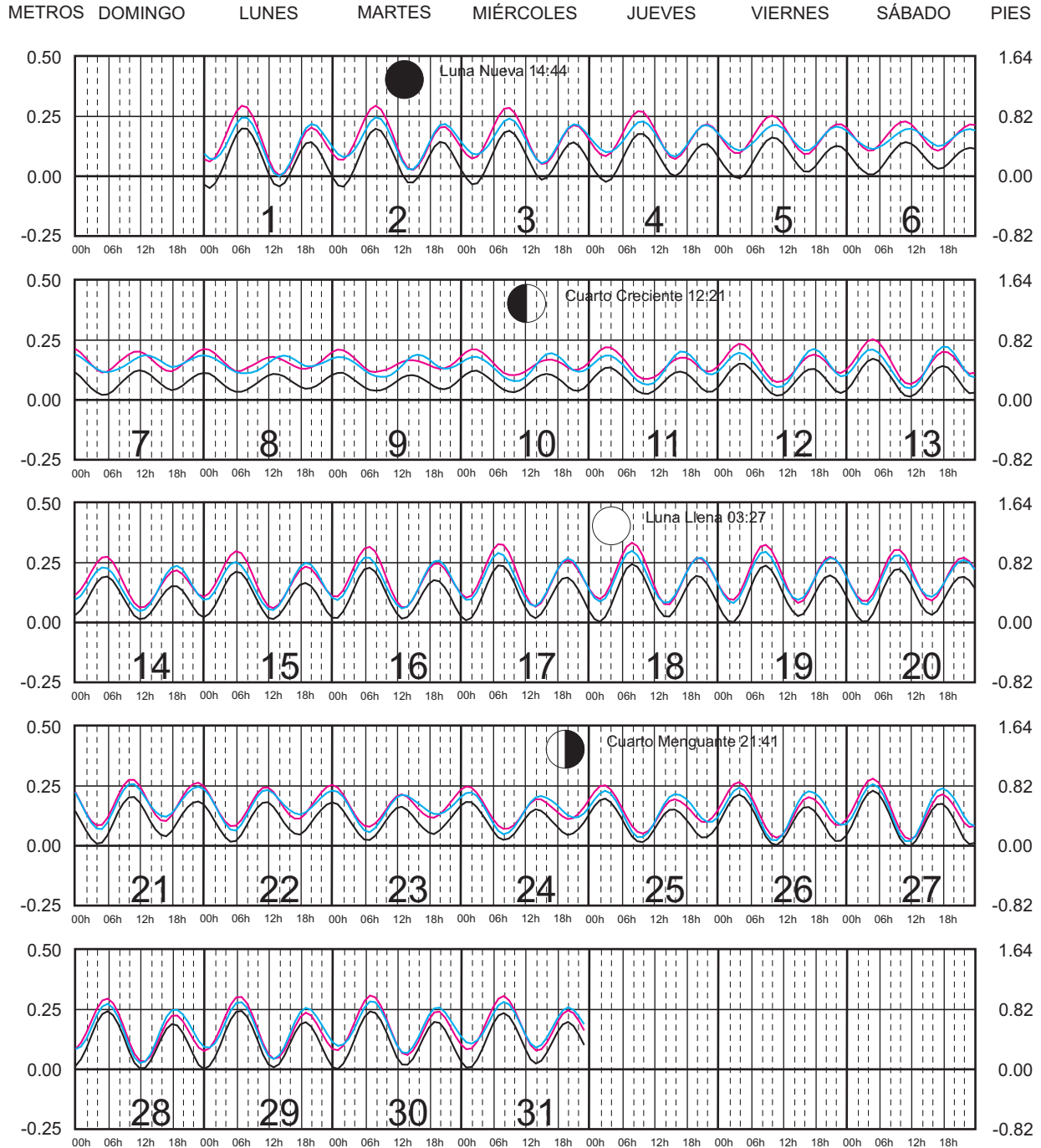
[MENU](#) [MAPA](#)

### AGOSTO, 2016

Hora del Meridiano 90°(W)

Plano de Referencia NBMI

I. MUJERES, Q. ROO ———  
 I. COZUMEL, Q. ROO ———  
 MAHAHUAL, Q. ROO ———







# SECRETARIA DE MARINA ARMADA DE MEXICO

## CALENDARIO GRAFICO DE MAREAS

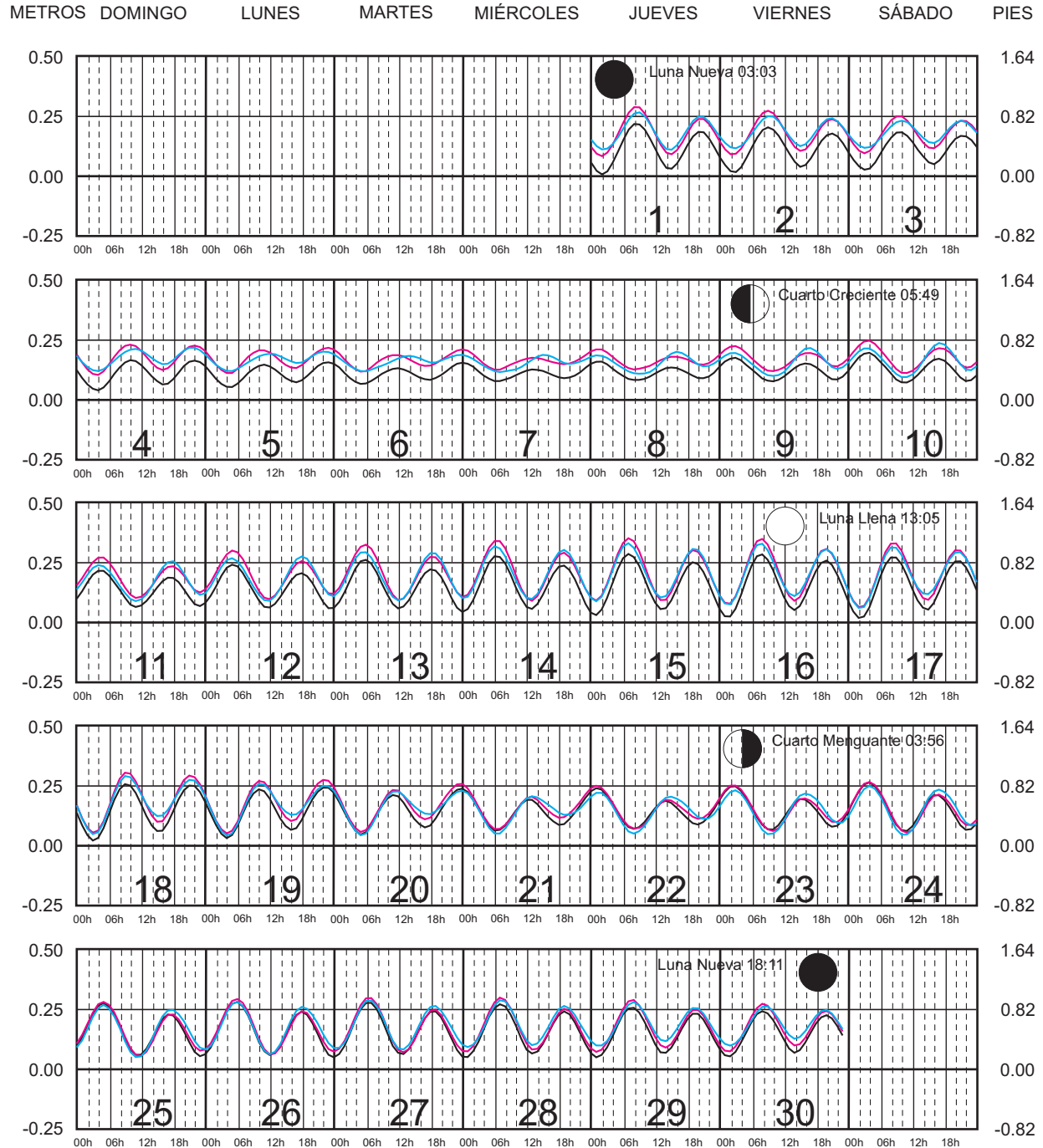
[MENU](#) [MAPA](#)

### SEPTIEMBRE, 2016

Hora del Meridiano 90°(W)

Plano de Referencia NBMI

I. MUJERES, Q. ROO ———  
 I. COZUMEL, Q. ROO ———  
 MAHAHUAL, Q. ROO ———





# SECRETARIA DE MARINA ARMADA DE MEXICO

## CALENDARIO GRAFICO DE MAREAS

[MENU](#) [MAPA](#)

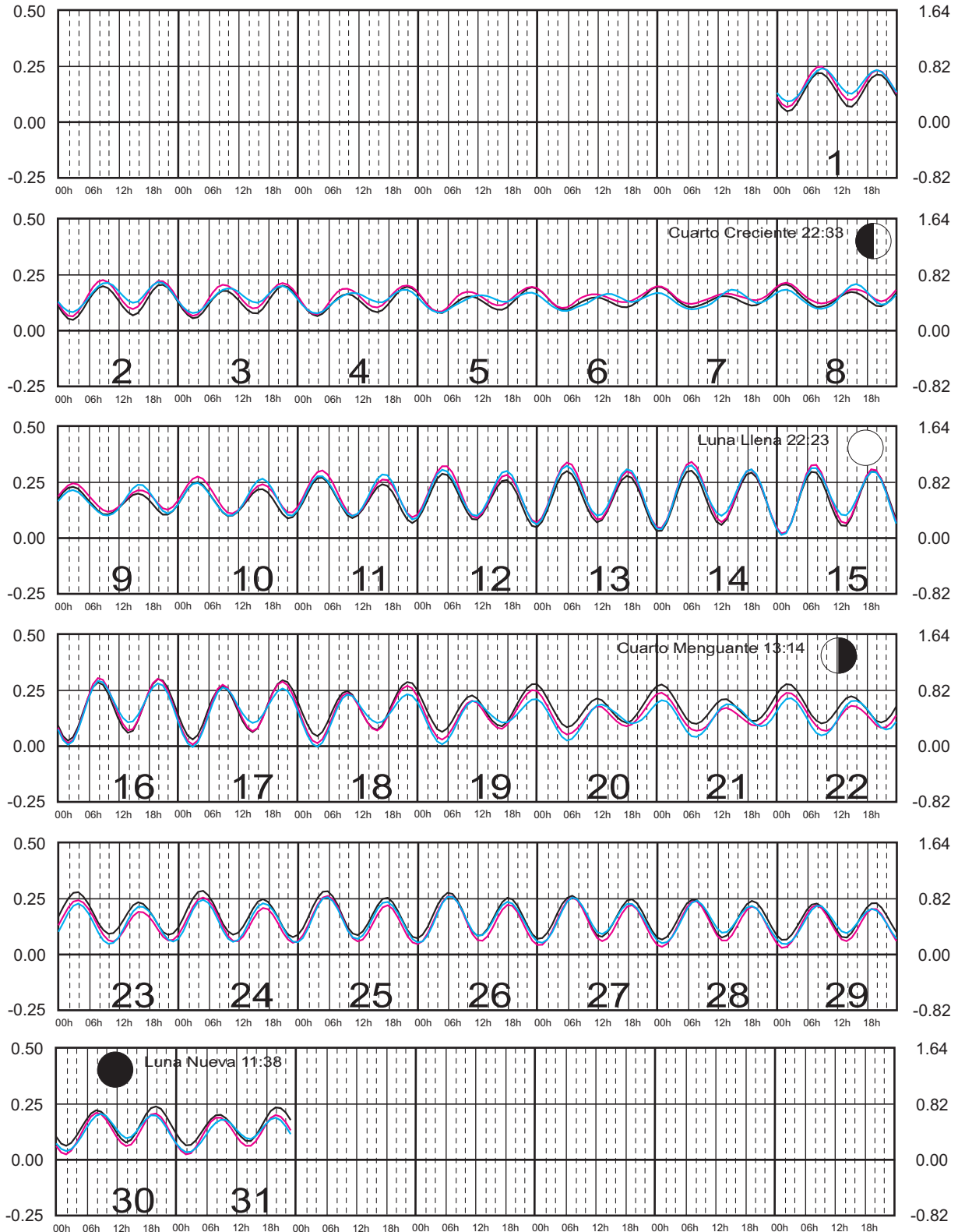
### OCTUBRE, 2016

Hora del Meridiano 90°(W)

Plano de Referencia NBMI

I. MUJERES, Q. ROO ———  
 I. COZUMEL, Q. ROO ———  
 MAHAHUAL, Q. ROO ———

METROS DOMINGO LUNES MARTES MIÉRCOLES JUEVES VIERNES SÁBADO PIES





# SECRETARIA DE MARINA ARMADA DE MEXICO

## CALENDARIO GRAFICO DE MAREAS

[MENU](#) [MAPA](#)

### NOVIEMBRE, 2016

Hora del Meridiano 90°(W)

Plano de Referencia NBMI

I. MUJERES, Q. ROO ———  
 I. COZUMEL, Q. ROO ———  
 MAHAHUAL, Q. ROO ———

METROS DOMINGO LUNES MARTES MIÉRCOLES JUEVES VIERNES SÁBADO PIES

