






RUTA DE MANTENIMIENTO DE LA RED MAREOGRÁFICA INSTITUCIONAL

Actualizado al 1 de febrero del 2013



-  ESTACIONES MAREOGRÁFICAS CON TELEMETRÍA SATELITAL Y TRANSMISIÓN VÍA RED INSTITUCIONAL 04
-  ESTACIONES MAREOGRÁFICAS AUTOMÁTICAS CON TRANSMISIÓN VÍA RED INSTITUCIONAL 25
-  ESTACIONES MAREOGRÁFICAS SIN TELEMETRÍA 10
-  ESTACIONES MAREOGRÁFICAS DE FLOTADOR CON CON TELEMETRÍA VÍA RED INSTITUCIONAL 01
-  ESTACIONES MAREOGRÁFICAS DE FLOTADOR CON CON TELEMETRÍA GPRS 01

-  ETAPA 1 MANTENIMIENTO 2013
-  ETAPA 2 MANTENIMIENTO 2013